

Directive Inondations

Bassin Rhône-Méditerranée

Territoire à Risque Important d'inondation (TRI) d'Avignon – Plaine du Tricastin – Basse Vallée de la Durance

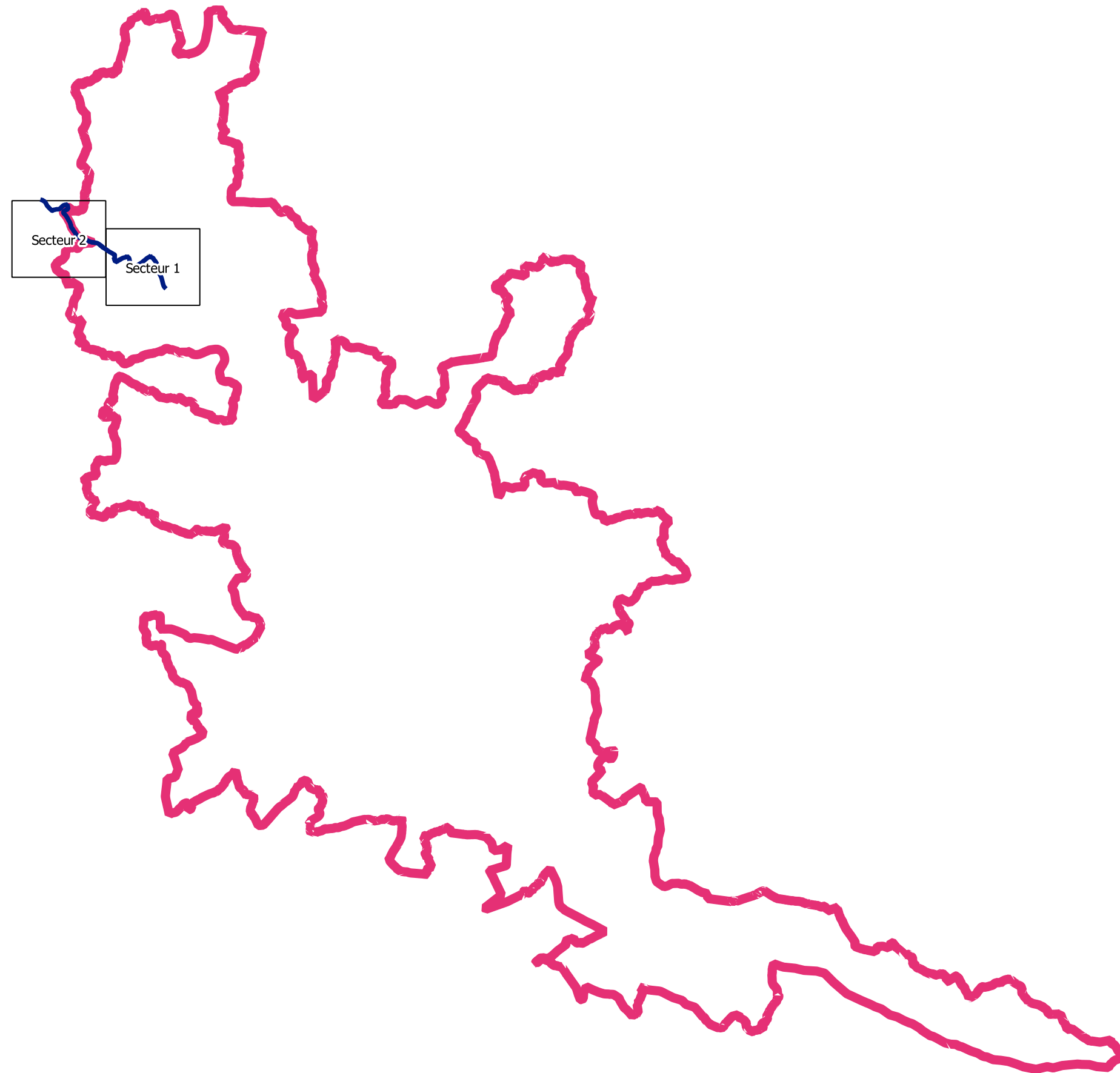





Cartes des risques d'inondation
Débordements de cours d'eau

Ressources, territoires, habitats et logement
Énergies et climat
Prévention des risques
Développement durable
Infrastructures, transports et mer

Atlas du TRI AVIGNON - PLAINE DU TRICASTIN - BASSE VALLEE DE LA DURANCE

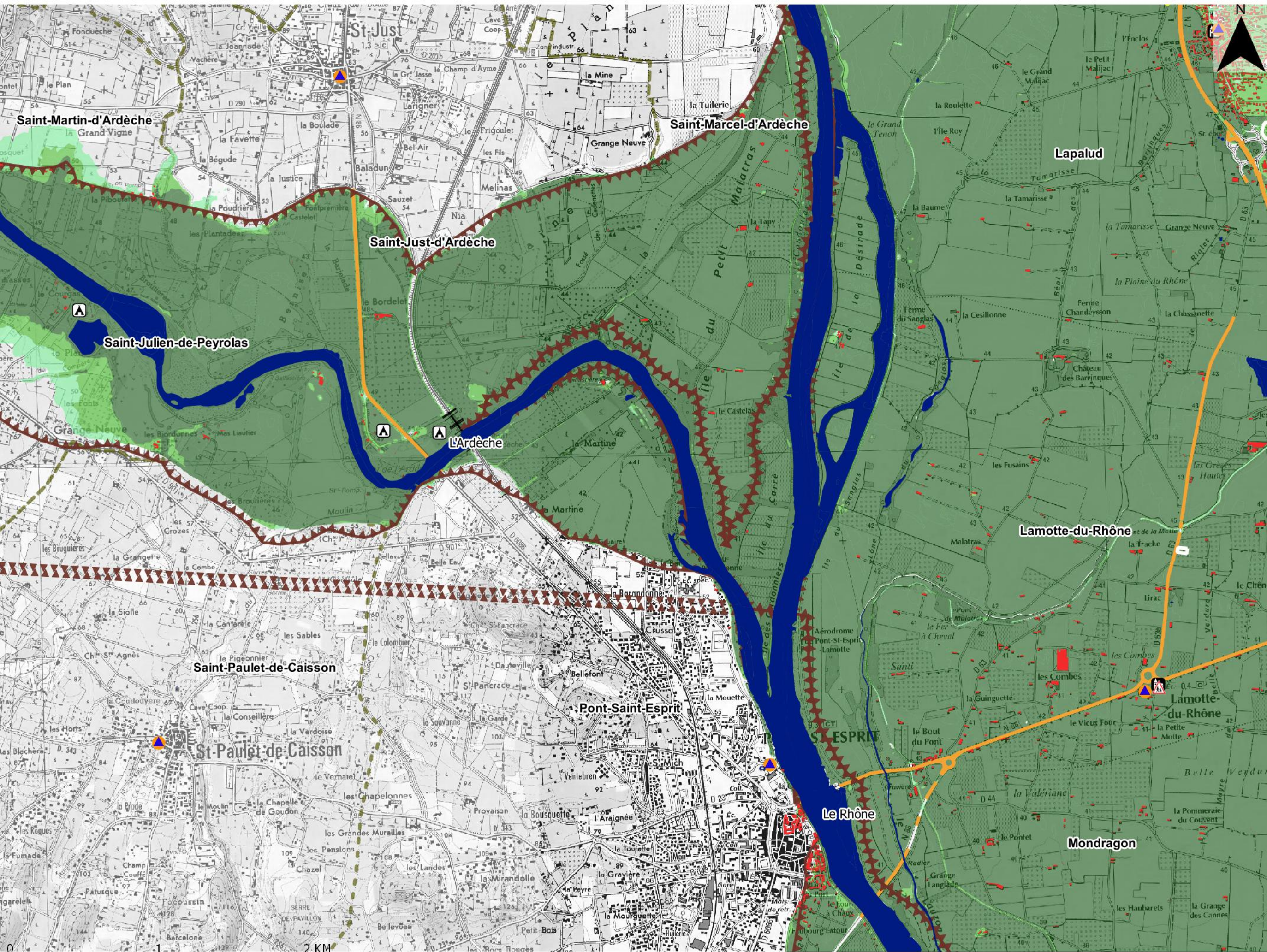
Débordement de cours d'eau - L'Ardèche



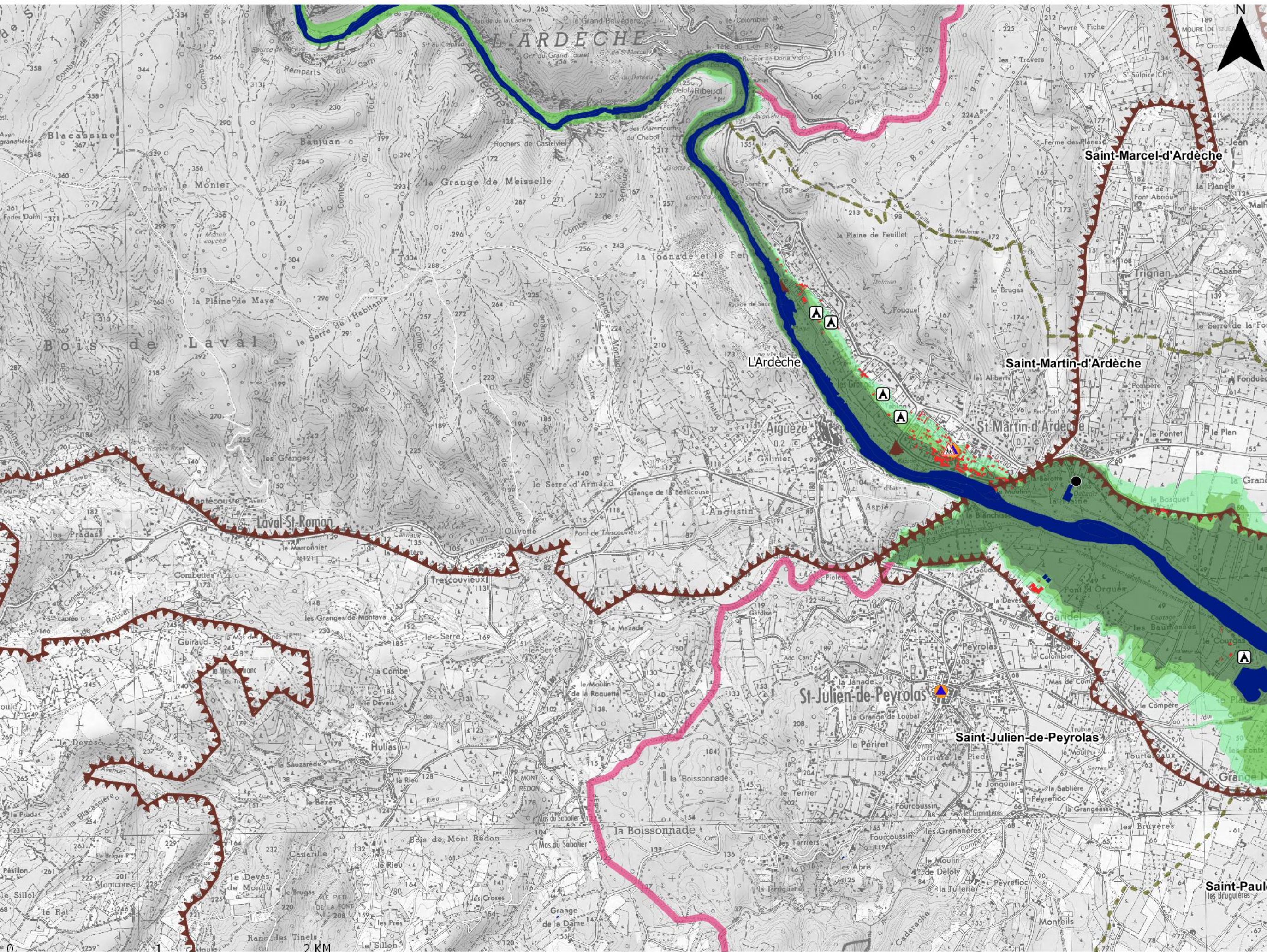
-  Planches
-  Périmètre du TRI
-  Cours d'eau cartographiés

0 5 10 KM





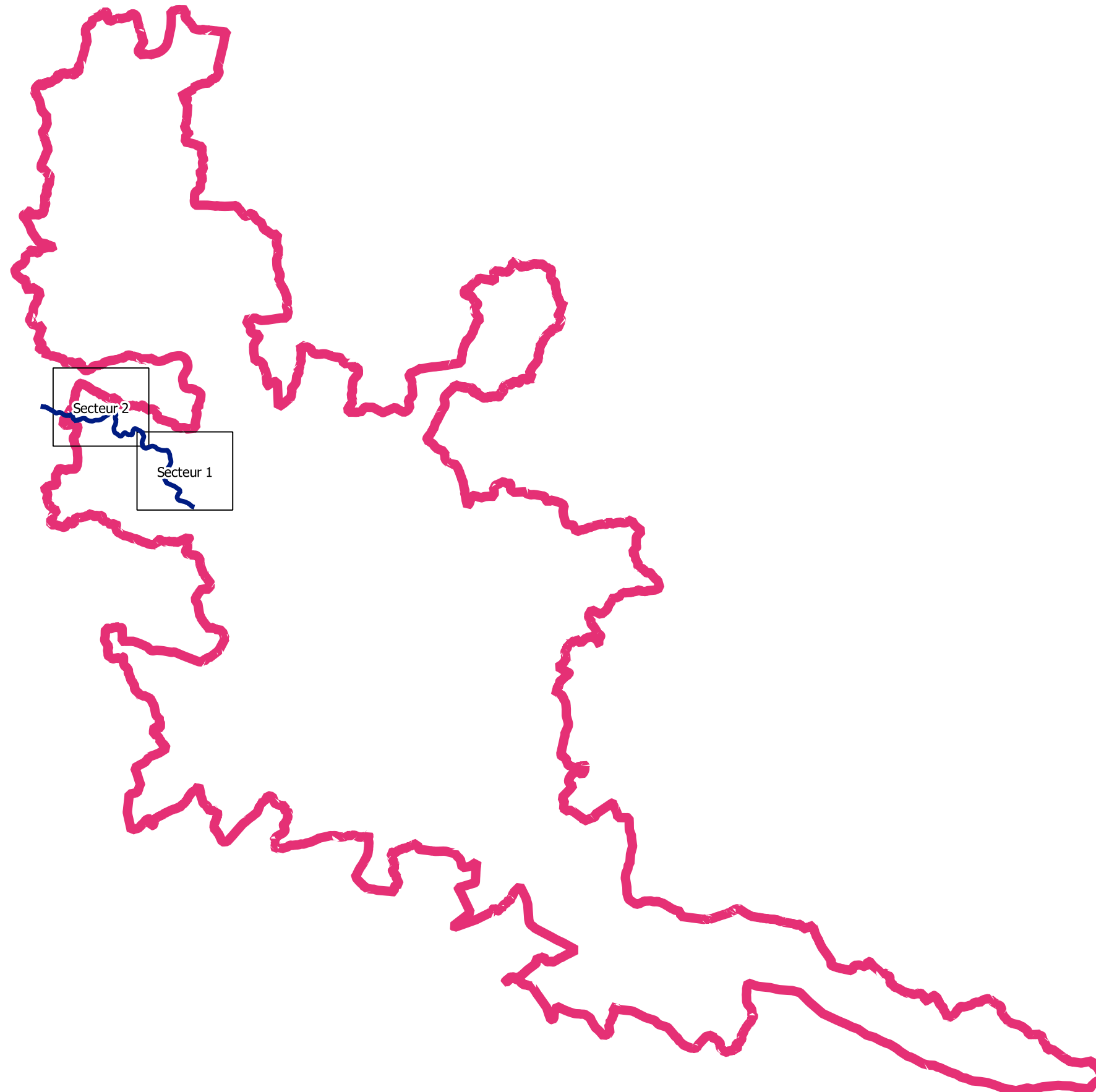
- Lit mineur et surface en eau permanente
- Probabilité de crue**
 - Forte probabilité
 - Moyenne probabilité
 - Faible probabilité
- Protection**
 - Ouvrage de protection
- Enjeux**
 - Bâtiment
 - Surface d'activité économique
 - Limite de zone de protection naturelle
 - Etablissement hospitalier
 - Etablissement d'enseignement
 - Camping
 - Etablissement classé IPPC
 - Station d'épuration (> 2000 EH)
 - Transformateur électrique
 - Installation d'eau potable
 - Gare
 - Aéroport
 - Etablissement pénitentiaire
 - Patrimoine culturel
 - Autre établ. sensible à la gestion de crise
 - Etablissement utile à la gestion de crise
- Réseaux**
 - Autoroute, quasi-autoroute
 - Route, liaison principale
 - Voie ferrée principale
- Découpage administratif**
 - Périmètre du TRI
 - Limite de commune






- Lit mineur et surface en eau permanente**
- Probabilité de crue**
 - Forte probabilité
 - Moyenne probabilité
 - Faible probabilité
- Protection**
 - Ouvrage de protection
- Enjeux**
 - Bâtiment
 - Surface d'activité économique
 - Limite de zone de protection naturelle
 - Etablissement hospitalier
 - Etablissement d'enseignement
 - Camping
 - Etablissement classé IPPC
 - Station d'épuration (> 2000 EH)
 - Transformateur électrique
 - Installation d'eau potable
 - Gare
 - Aéroport
 - Etablissement pénitentiaire
 - Patrimoine culturel
 - Autre établ. sensible à la gestion de crise
 - Etablissement utile à la gestion de crise
- Réseaux**
 - Autoroute, quasi-autoroute
 - Route, liaison principale
 - Voie ferrée principale
- Découpage administratif**
 - Périmètre du TRI
 - Limite de commune

Atlas du TRI AVIGNON - PLAINE DU TRICASTIN - BASSE VALLEE DE LA DURANCE

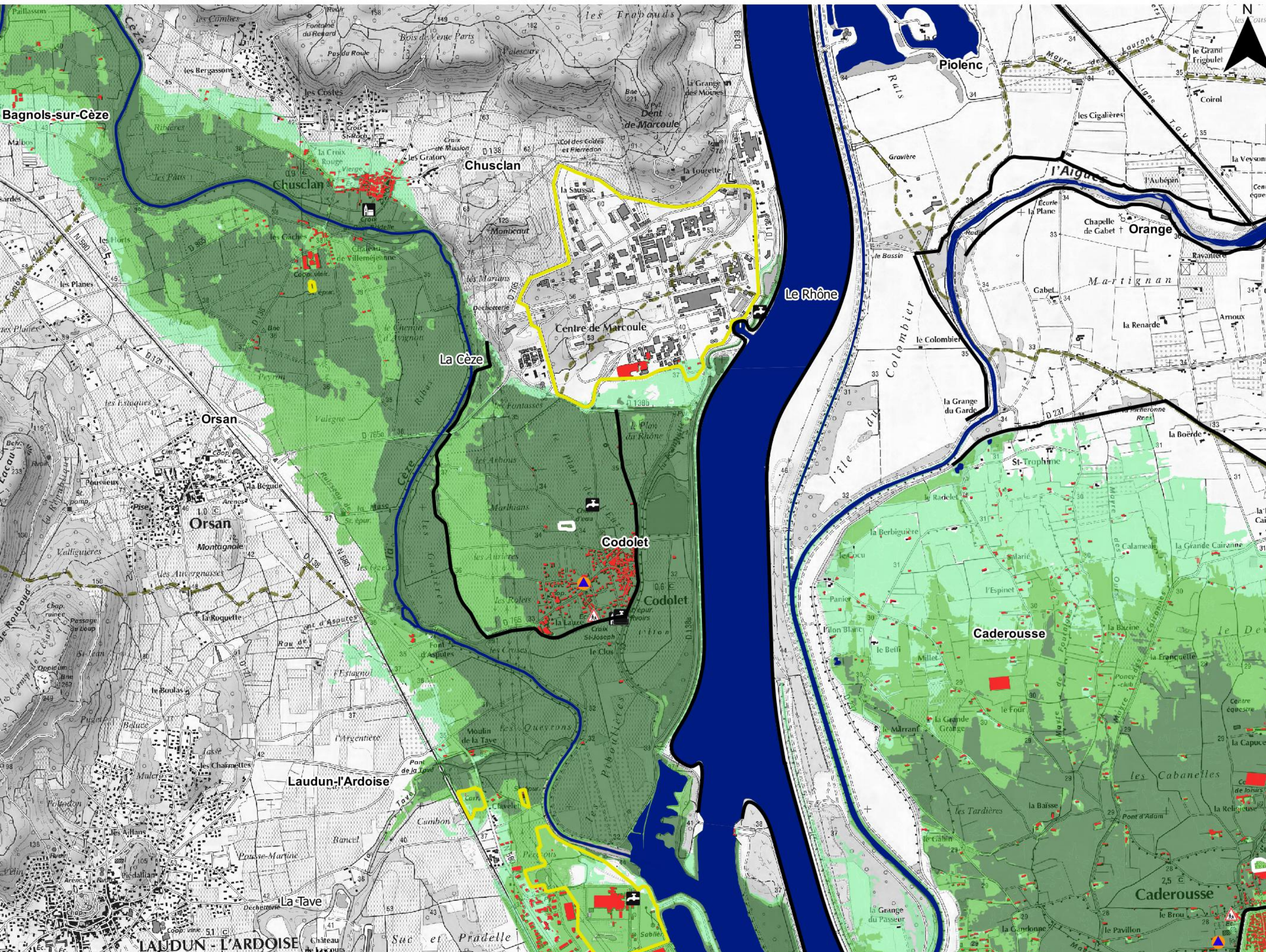
Débordement de cours d'eau - La Cèze



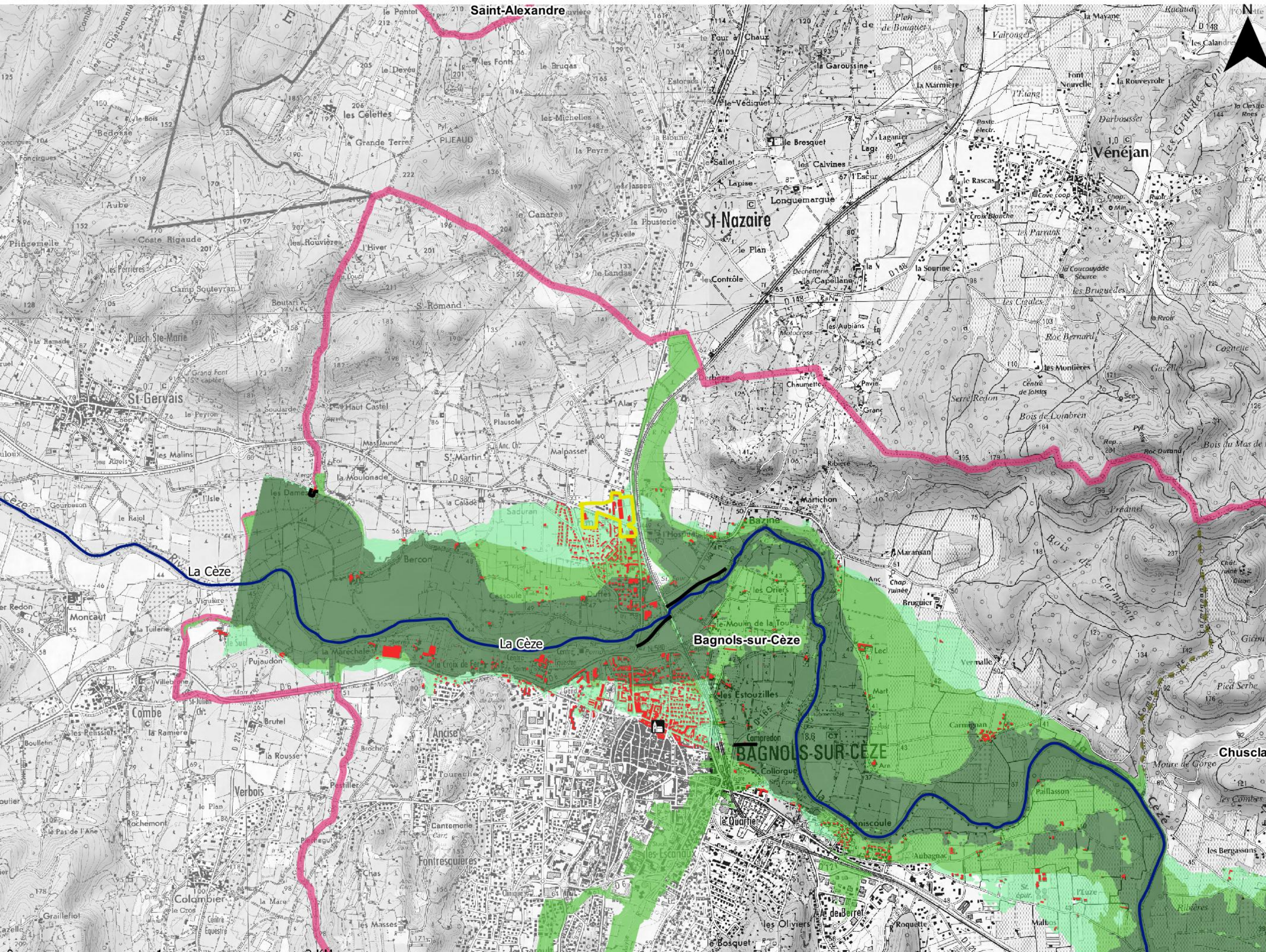
-  Planches
-  Périmètre du TRI
-  Cours d'eau cartographiés

0 5 10 KM





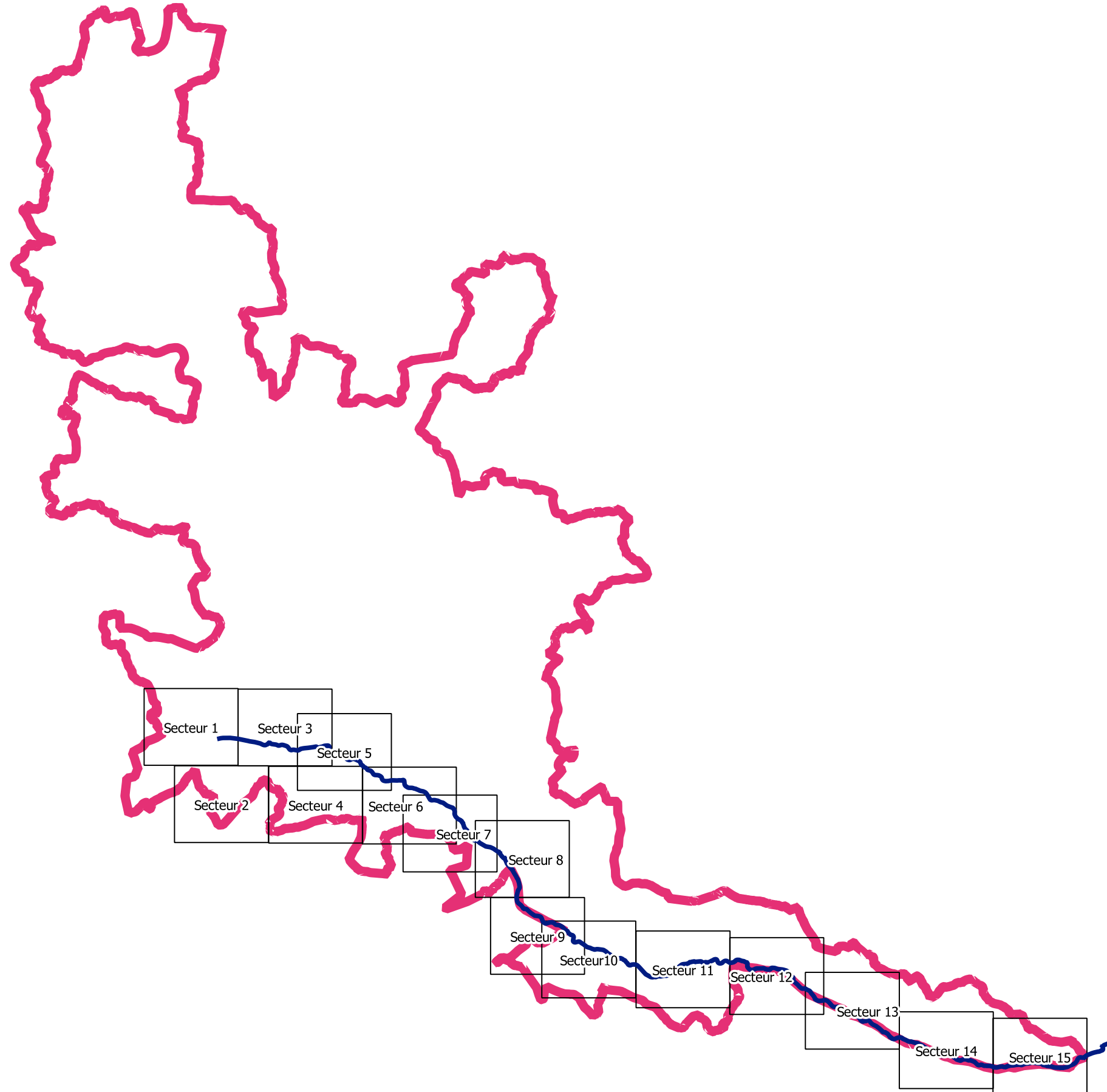
- Lit mineur et surface en eau permanente** (Blue line)
- Probabilité de crue**
 - Forte probabilité (Dark green)
 - Moyenne probabilité (Light green)
 - Faible probabilité (Very light green)
- Protection**
 - Ouvrage de protection (Black line)
- Enjeux**
 - Bâtiment (Red square)
 - Surface d'activité économique (Yellow square)
 - Limite de zone de protection naturelle (Dashed line)
 - Établissement hospitalier (Red cross)
 - Établissement d'enseignement (Red triangle)
 - Camping (Black tent)
 - Établissement classé IPPC (Black building)
 - Station d'épuration (> 2000 EH) (Black circle)
 - Transformateur électrique (Black lightning bolt)
 - Installation d'eau potable (Black tap)
 - Gare (Black train)
 - Aéroport (Black airplane)
 - Établissement pénitentiaire (Black grid)
 - Patrimoine culturel (Black book)
 - Autre établ. sensible à la gestion de crise (Black triangle)
 - Établissement utile à la gestion de crise (Blue triangle)
- Réseaux**
 - Autoroute, quasi-autoroute (Blue line)
 - Route, liaison principale (Orange line)
 - Voie ferrée principale (Black line with cross-ticks)
- Découpage administratif**
 - Périmètre du TRI (Pink line)
 - Limite de commune (Dotted line)






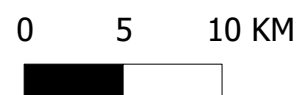
- Lit mineur et surface en eau permanente** (Blue line)
- Probabilité de crue**
 - Forte probabilité (Dark green)
 - Moyenne probabilité (Medium green)
 - Faible probabilité (Light green)
- Protection**
 - Ouvrage de protection (Black line)
- Enjeux**
 - Bâtiment (Red square)
 - Surface d'activité économique (Yellow square)
 - Limite de zone de protection naturelle (Dashed line)
 - Etablissement hospitalier (Red cross)
 - Etablissement d'enseignement (Red triangle)
 - Camping (Black tent)
 - Etablissement classé IPPC (Black building)
 - Station d'épuration (> 2000 EH) (Black circle)
 - Transformateur électrique (Black lightning bolt)
 - Installation d'eau potable (Black tap)
 - Gare (Black train)
 - Aéroport (Black airplane)
 - Etablissement pénitentiaire (Black grid)
 - Patrimoine culturel (Black book)
 - Autre établ. sensible à la gestion de crise (Black triangle)
 - Etablissement utile à la gestion de crise (Blue circle)
- Réseaux**
 - Autoroute, quasi-autoroute (Blue line)
 - Route, liaison principale (Orange line)
 - Voie ferrée principale (Black line with cross-ticks)
- Découpage administratif**
 - Périmètre du TRI (Thick pink line)
 - Limite de commune (Dashed line)

Atlas du TRI AVIGNON - PLAINE DU TRICASTIN - BASSE VALLEE DE LA DURANCE

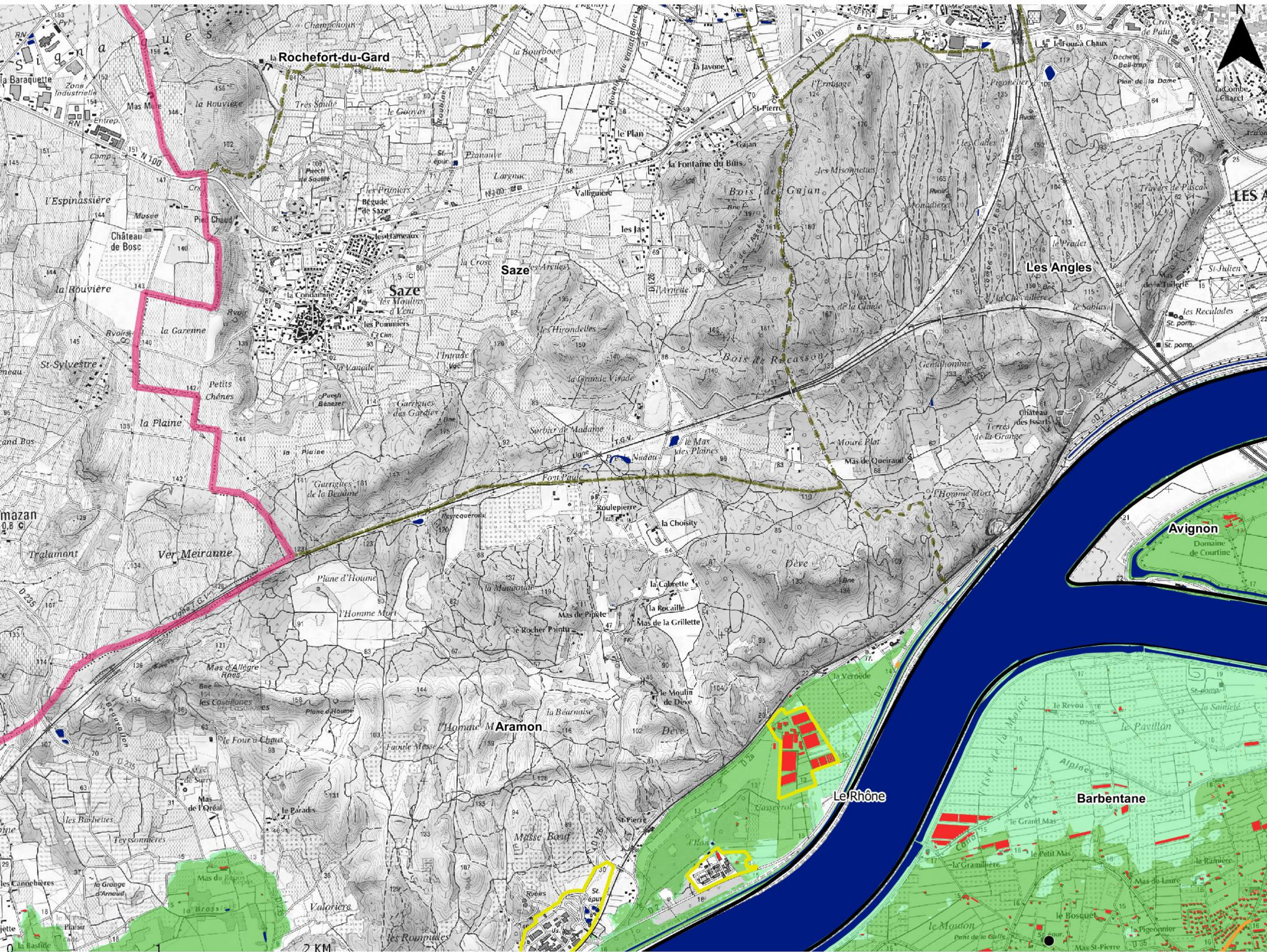
Débordement de cours d'eau - La Durance



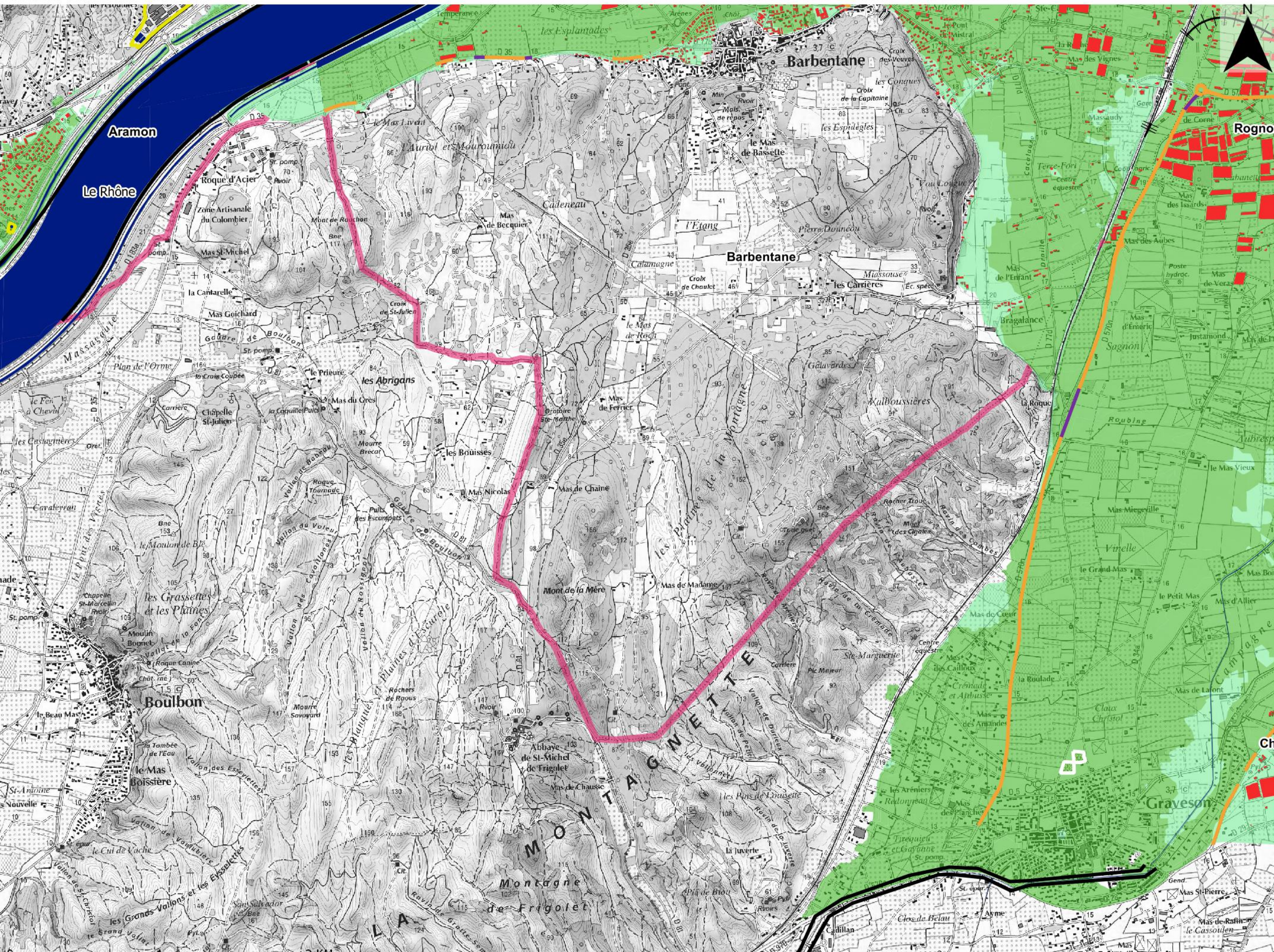
-  Planches
-  Périmètre du TRI
-  Cours d'eau cartographiés



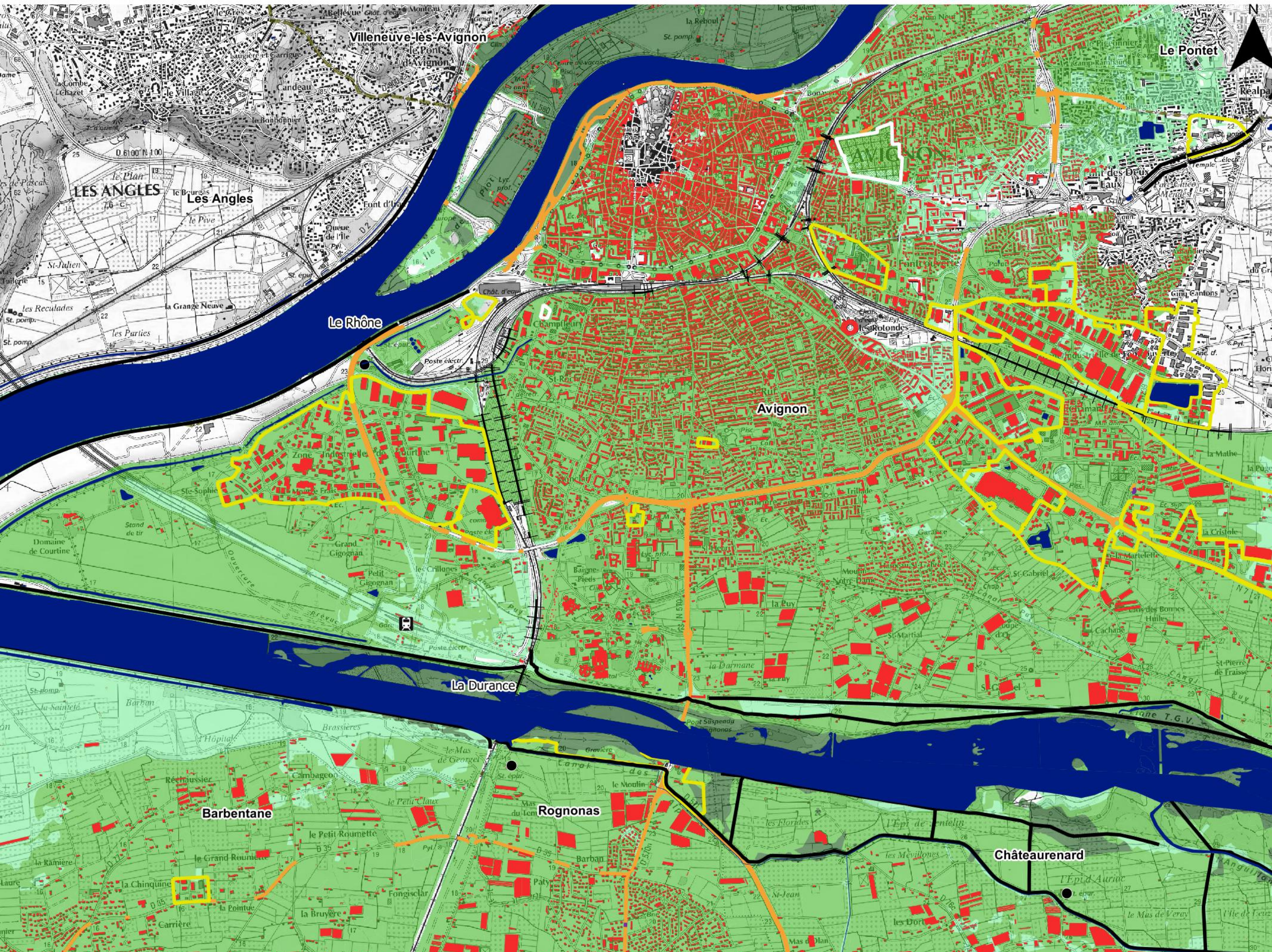
Débordement de cours d'eau



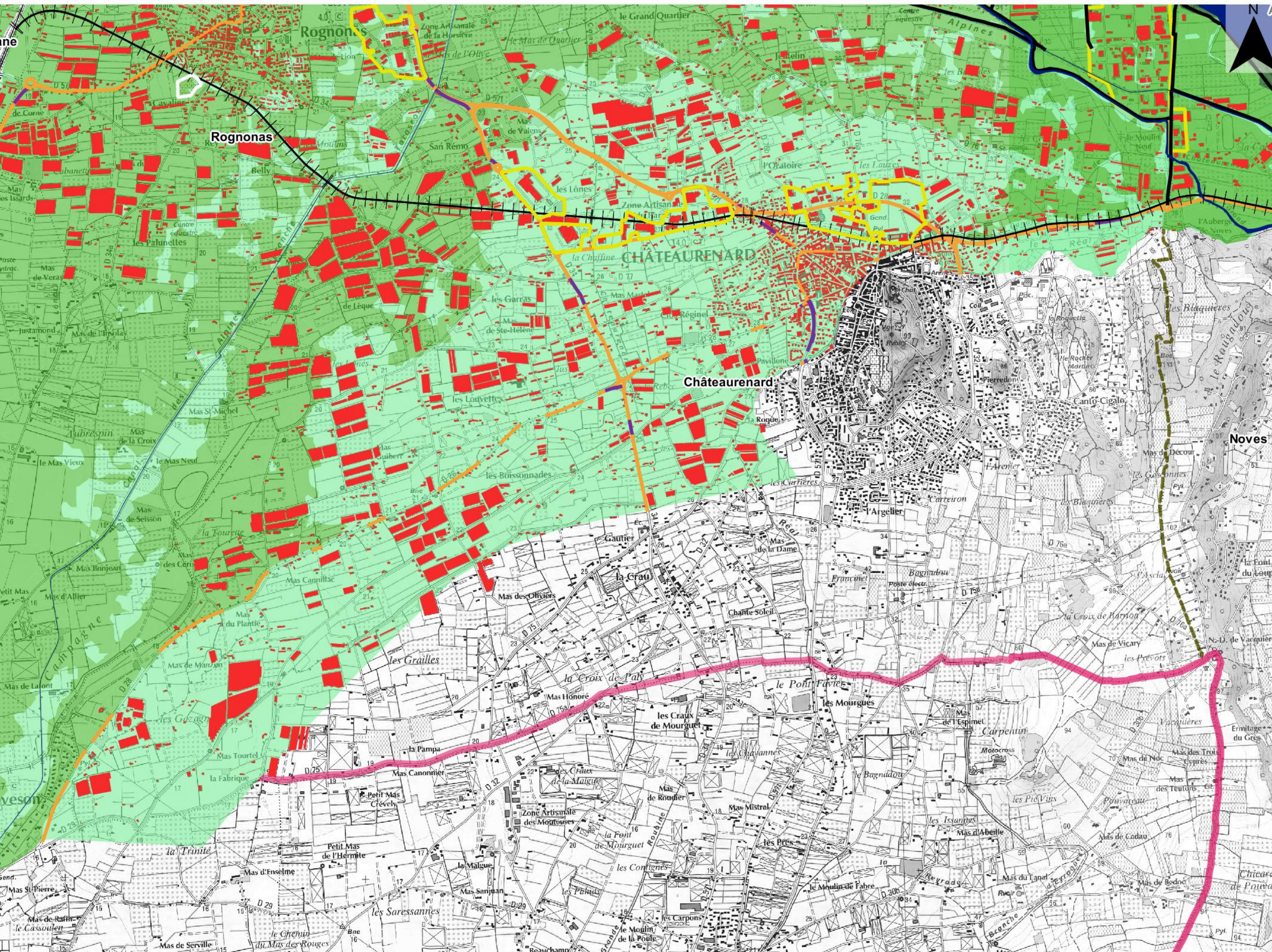
- Probabilité de crue**
 - Forte probabilité
 - Moyenne probabilité
 - Faible probabilité
- Protection**
 - Ouvrage de protection
- Enjeux**
 - Bâtiment
 - Surface d'activité économique
 - Limite de zone de protection naturelle
 - Etablissement hospitalier
 - Etablissement d'enseignement
 - Camping
 - Etablissement classé IPPC
 - Station d'épuration (> 2000 EH)
 - Transformateur électrique
 - Installation d'eau potable
 - Gare
 - Aéroport
 - Etablissement pénitentiaire
 - Patrimoine culturel
 - Autre établ. sensible à la gestion de crise
 - Etablissement utile à la gestion de crise
- Réseaux**
 - Autoroute, quasi-autoroute
 - Route, liaison principale
 - Voie ferrée principale
- Découpage administratif**
 - Périmètre du TRI
 - Limite de commune



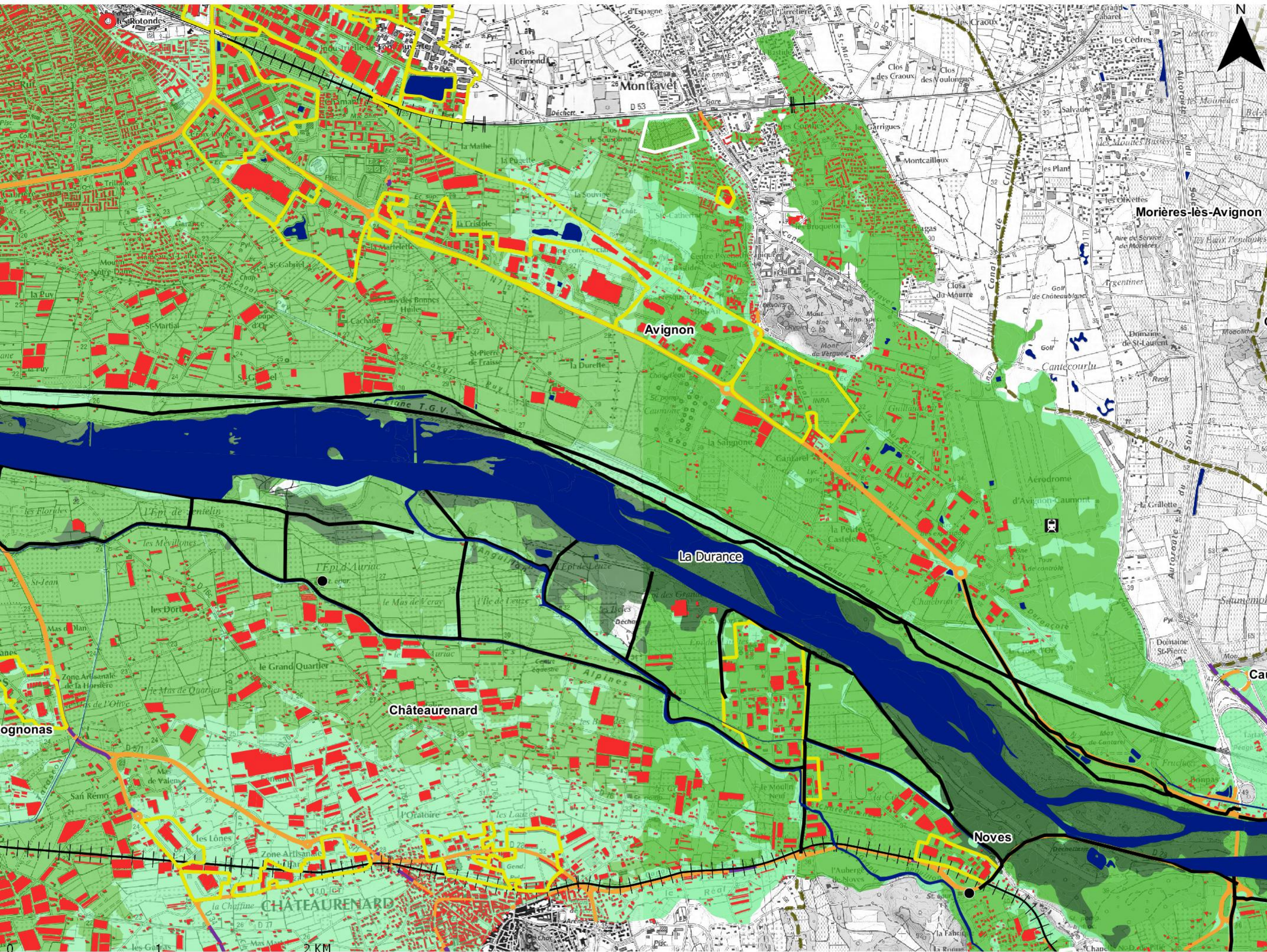
- Lit mineur et surface en eau permanente**
Lit mineur et surface en eau permanente
- Probabilité de crue**
 - Forte probabilité
 - Moyenne probabilité
 - Faible probabilité
- Protection**
 - Ouvrage de protection
- Enjeux**
 - Bâtiment
 - Surface d'activité économique
 - Limite de zone de protection naturelle
 - Établissement hospitalier
 - Établissement d'enseignement
 - Camping
 - Établissement classé IPPC
 - Station d'épuration (> 2000 EH)
 - Transformateur électrique
 - Installation d'eau potable
 - Gare
 - Aéroport
 - Établissement pénitentiaire
 - Patrimoine culturel
 - Autre établ. sensible à la gestion de crise
 - Établissement utile à la gestion de crise
- Réseaux**
 - Autoroute, quasi-autoroute
 - Route, liaison principale
 - Voie ferrée principale
- Découpage administratif**
 - Périmètre du TRI
 - Limite de commune



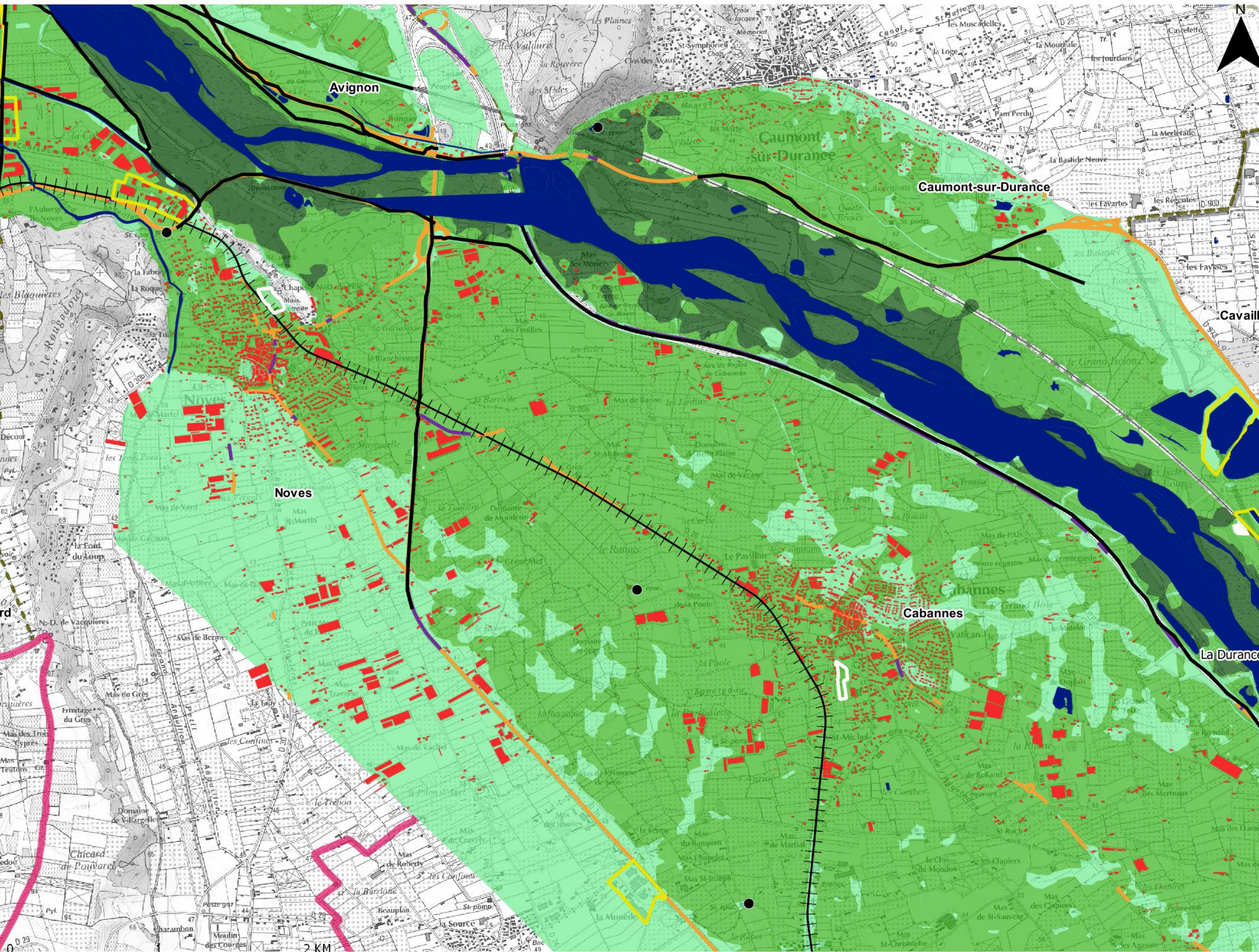
- Lit mineur et surface en eau permanente** (Blue line)
- Probabilité de crue**
 - Forte probabilité (Dark green)
 - Moyenne probabilité (Medium green)
 - Faible probabilité (Light green)
- Protection**
 - Ouvrage de protection (Black line)
- Enjeux**
 - Bâtiment (Red)
 - Surface d'activité économique (Yellow outline)
 - Limite de zone de protection naturelle (Dashed line)
 - Etablissement hospitalier (Red cross)
 - Etablissement d'enseignement (Red triangle)
 - Camping (Red tent)
 - Etablissement classé IPPC (Red building)
 - Station d'épuration (> 2000 EH) (Black circle)
 - Transformateur électrique (Black lightning bolt)
 - Installation d'eau potable (Black tap)
 - Gare (Black train)
 - Aéroport (Black airplane)
 - Etablissement pénitentiaire (Black grid)
 - Patrimoine culturel (Black book)
 - Autre établ. sensible à la gestion de crise (Black triangle)
 - Etablissement utile à la gestion de crise (Blue circle)
- Réseaux**
 - Autoroute, quasi-autoroute (Blue line)
 - Route, liaison principale (Orange line)
 - Voie ferrée principale (Black line with cross-ticks)
- Découpage administratif**
 - Périmètre du TRI (Pink outline)
 - Limite de commune (Dotted line)



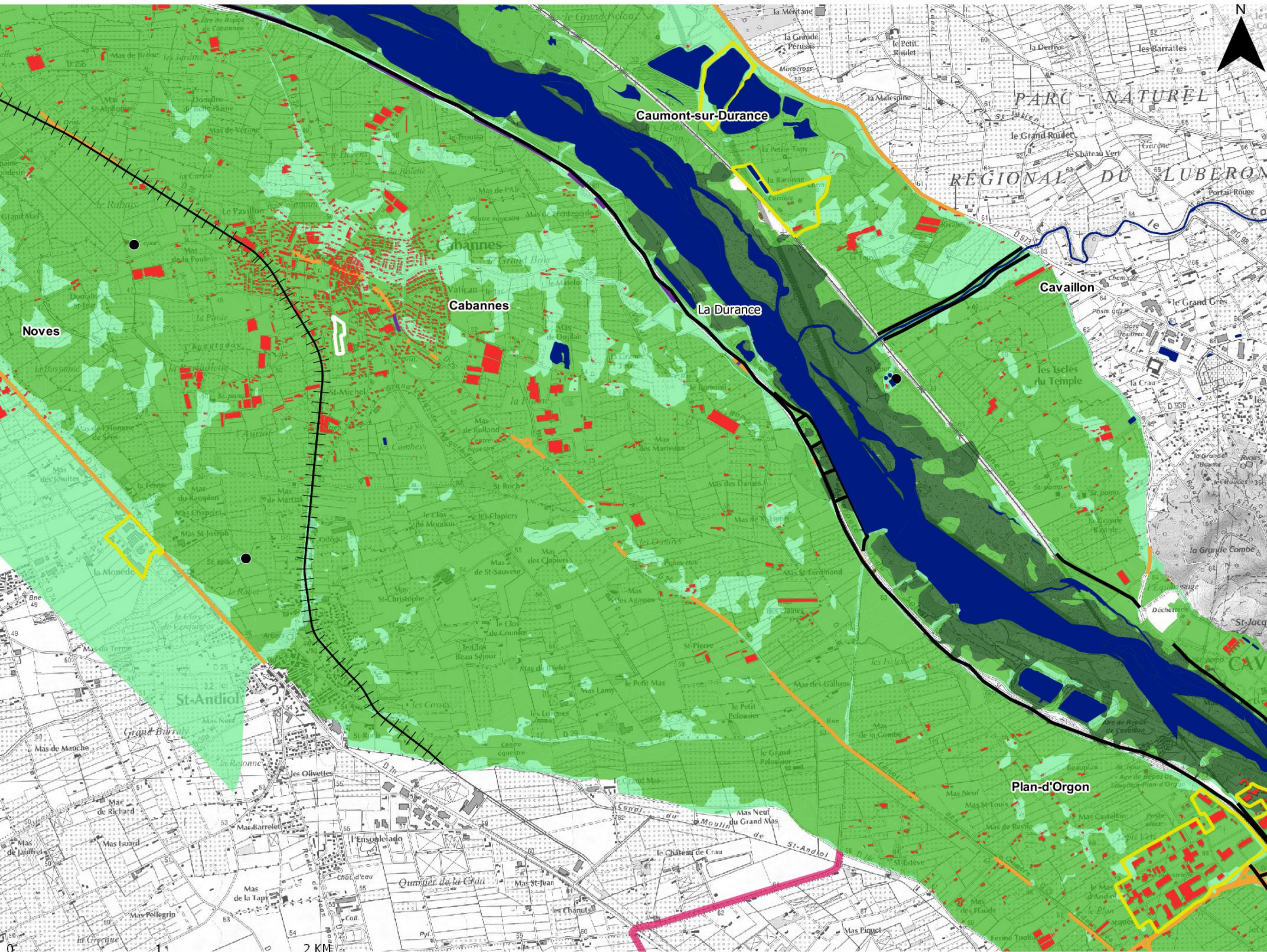
- Lit mineur et surface en eau permanente** (Blue line)
- Probabilité de crue**
 - Forte probabilité (Dark green)
 - Moyenne probabilité (Light green)
 - Faible probabilité (Very light green)
- Protection**
 - Ouvrage de protection (Black line)
- Enjeux**
 - Bâtiment (Red)
 - Surface d'activité économique (Yellow)
 - Limite de zone de protection naturelle (Dashed line)
 - Établissement hospitalier (Red cross)
 - Établissement d'enseignement (Red triangle)
 - Camping (Black tent)
 - Établissement classé IPPC (Black building)
 - Station d'épuration (> 2000 EH) (Black circle)
 - Transformateur électrique (Black lightning bolt)
 - Installation d'eau potable (Black tap)
 - Gare (Black train)
 - Aéroport (Black airplane)
 - Établissement pénitentiaire (Black grid)
 - Patrimoine culturel (Black book)
 - Autre établ. sensible à la gestion de crise (Black triangle)
 - Établissement utile à la gestion de crise (Blue circle)
- Réseaux**
 - Autoroute, quasi-autoroute (Blue line)
 - Route, liaison principale (Orange line)
 - Voie ferrée principale (Black line with cross-ticks)
- Découpage administratif**
 - Périmètre du TRI (Pink line)
 - Limite de commune (Dotted line)



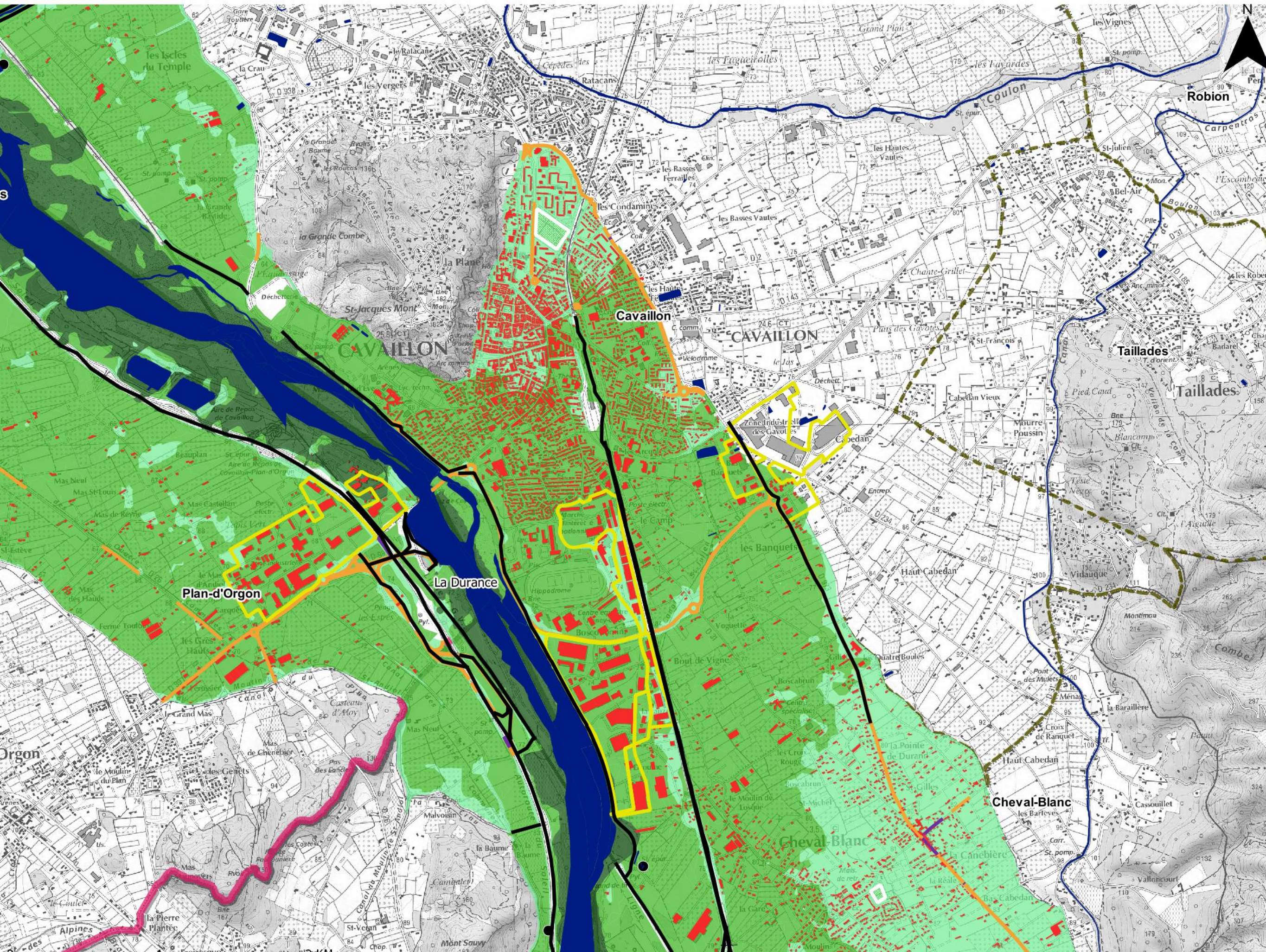
- Lit mineur et surface en eau permanente** (Blue)
- Probabilité de crue**
 - Forte probabilité (Dark Green)
 - Moyenne probabilité (Light Green)
 - Faible probabilité (Very Light Green)
- Protection**
 - Ouvrage de protection (Black line)
- Enjeux**
 - Bâtiment (Red)
 - Surface d'activité économique (Yellow)
 - Limite de zone de protection naturelle (Dashed line)
 - Etablissement hospitalier (Red cross)
 - Etablissement d'enseignement (Triangle with exclamation mark)
 - Camping (Tent icon)
 - Etablissement classé IPPC (Black building icon)
 - Station d'épuration (> 2000 EH) (Black circle)
 - Transformateur électrique (Lightning bolt icon)
 - Installation d'eau potable (Water tap icon)
 - Gare (Train icon)
 - Aéroport (Airplane icon)
 - Etablissement pénitentiaire (Grid icon)
 - Patrimoine culturel (Book icon)
 - Autre établ. sensible à la gestion de crise (Triangle with exclamation mark)
 - Etablissement utile à la gestion de crise (Blue circle)
- Réseaux**
 - Autoroute, quasi-autoroute (Blue line)
 - Road, liaison principale (Orange line)
 - Voie ferrée principale (Black line with cross-ticks)
- Découpage administratif**
 - Périmètre du TRI (Pink line)
 - Limite de commune (Dashed line)



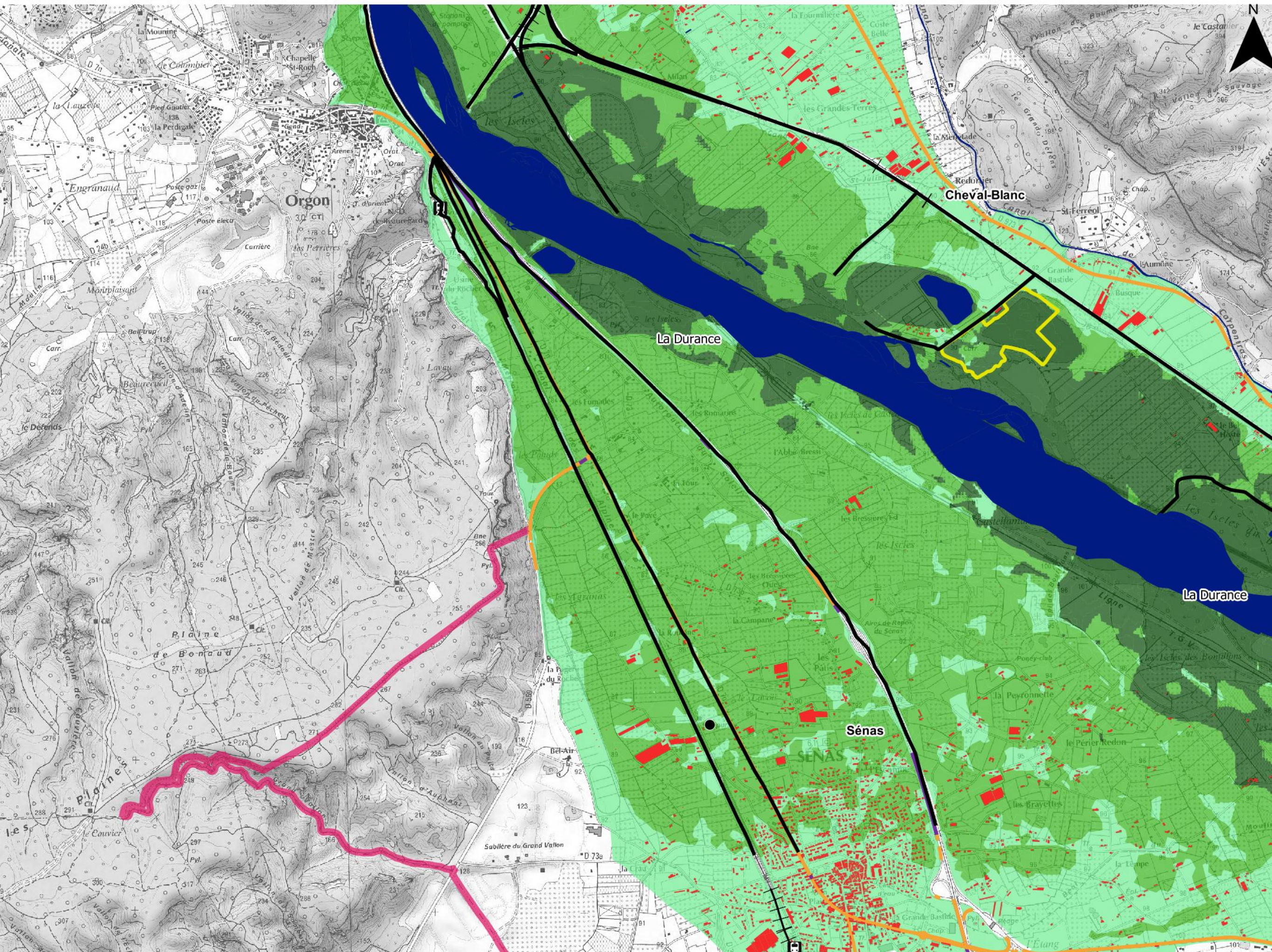
- Lit mineur et surface en eau permanente** (Blue line)
- Probabilité de crue**
 - Forte probabilité (Dark green)
 - Moyenne probabilité (Light green)
 - Faible probabilité (Very light green)
- Protection**
 - Ouvrage de protection (Black line with ticks)
- Enjeux**
 - Bâtiment (Red rectangle)
 - Surface d'activité économique (Yellow rectangle)
 - Limite de zone de protection naturelle (Dashed line)
 - Etablissement hospitalier (Red cross)
 - Etablissement d'enseignement (Red triangle)
 - Camping (Red tent)
 - Etablissement classé IPPC (Black rectangle with 'I')
 - Station d'épuration (> 2000 EH) (Black circle)
 - Transformateur électrique (Black lightning bolt)
 - Installation d'eau potable (Black tap)
 - Gare (Black train)
 - Aéroport (Black airplane)
 - Etablissement pénitentiaire (Black grid)
 - Patrimoine culturel (Black book)
 - Autre établ. sensible à la gestion de crise (Black triangle)
 - Etablissement utile à la gestion de crise (Blue circle)
- Réseaux**
 - Autoroute, quasi-autoroute (Blue line)
 - Route, liaison principale (Orange line)
 - Voie ferrée principale (Black line with cross-ticks)
- Découpage administratif**
 - Périmètre du TRI (Pink line)
 - Limite de commune (Dotted line)



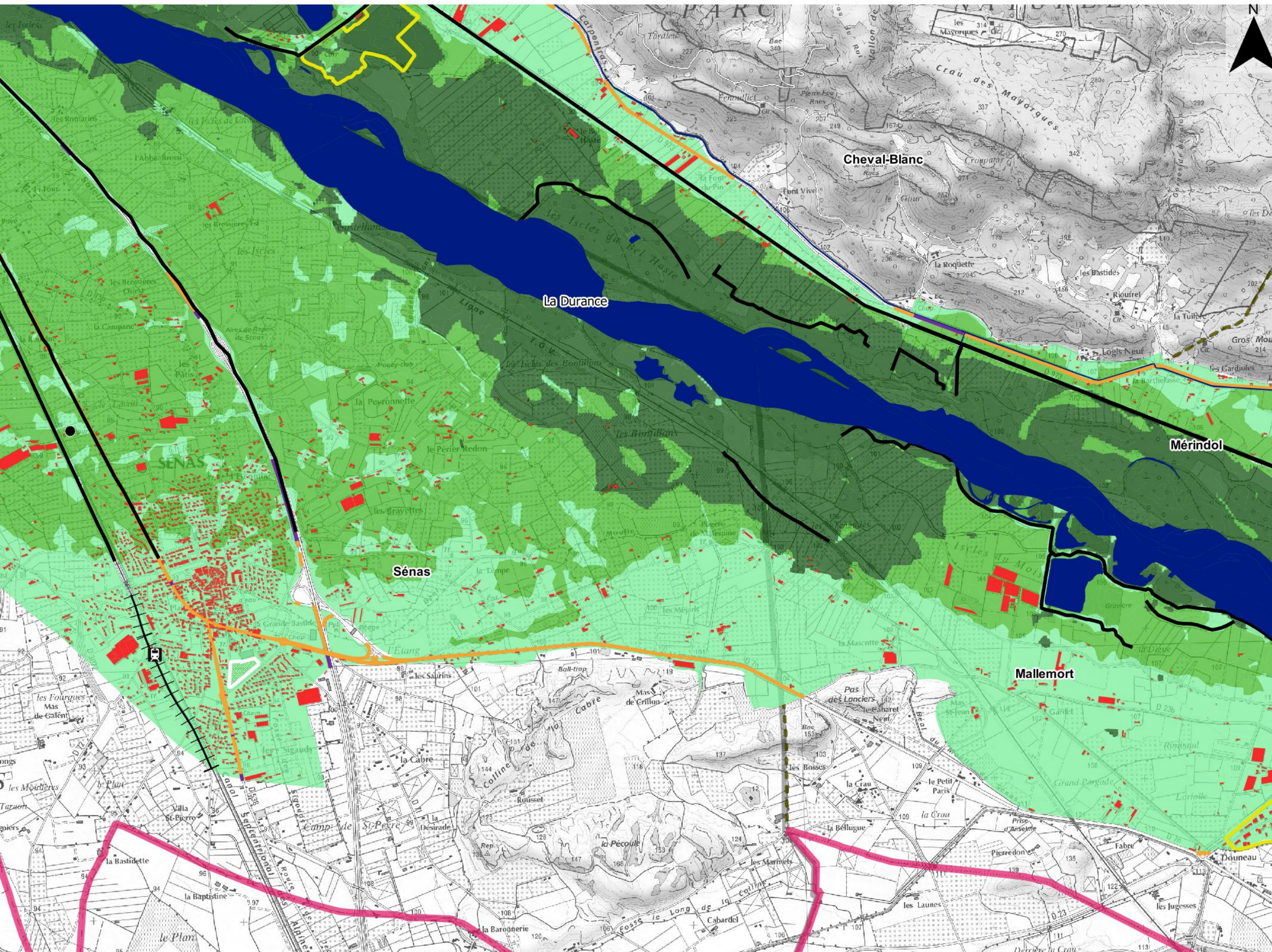
- Lit mineur et surface en eau permanente** (Blue)
- Probabilité de crue**
 - Forte probabilité (Dark Green)
 - Moyenne probabilité (Light Green)
 - Faible probabilité (Very Light Green)
- Protection**
 - Ouvrage de protection (Black line)
- Enjeux**
 - Bâtiment (Red)
 - Surface d'activité économique (Yellow)
 - Limite de zone de protection naturelle (Dashed line)
 - Etablissement hospitalier (Red cross)
 - Etablissement d'enseignement (Red triangle)
 - Camping (Red tent)
 - Etablissement classé IPPC (Red factory)
 - Station d'épuration (> 2000 EH) (Black circle)
 - Transformateur électrique (Black lightning bolt)
 - Installation d'eau potable (Black tap)
 - Gare (Black train)
 - Aéroport (Black airplane)
 - Etablissement pénitentiaire (Black grid)
 - Patrimoine culturel (Black monument)
 - Autre établ. sensible à la gestion de crise (Black triangle)
 - Etablissement utile à la gestion de crise (Blue circle)
- Réseaux**
 - Autoroute, quasi-autoroute (Blue line)
 - Route, liaison principale (Orange line)
 - Voie ferrée principale (Black line with cross-ticks)
- Découpage administratif**
 - Périmètre du TRI (Pink line)
 - Limite de commune (Dotted line)



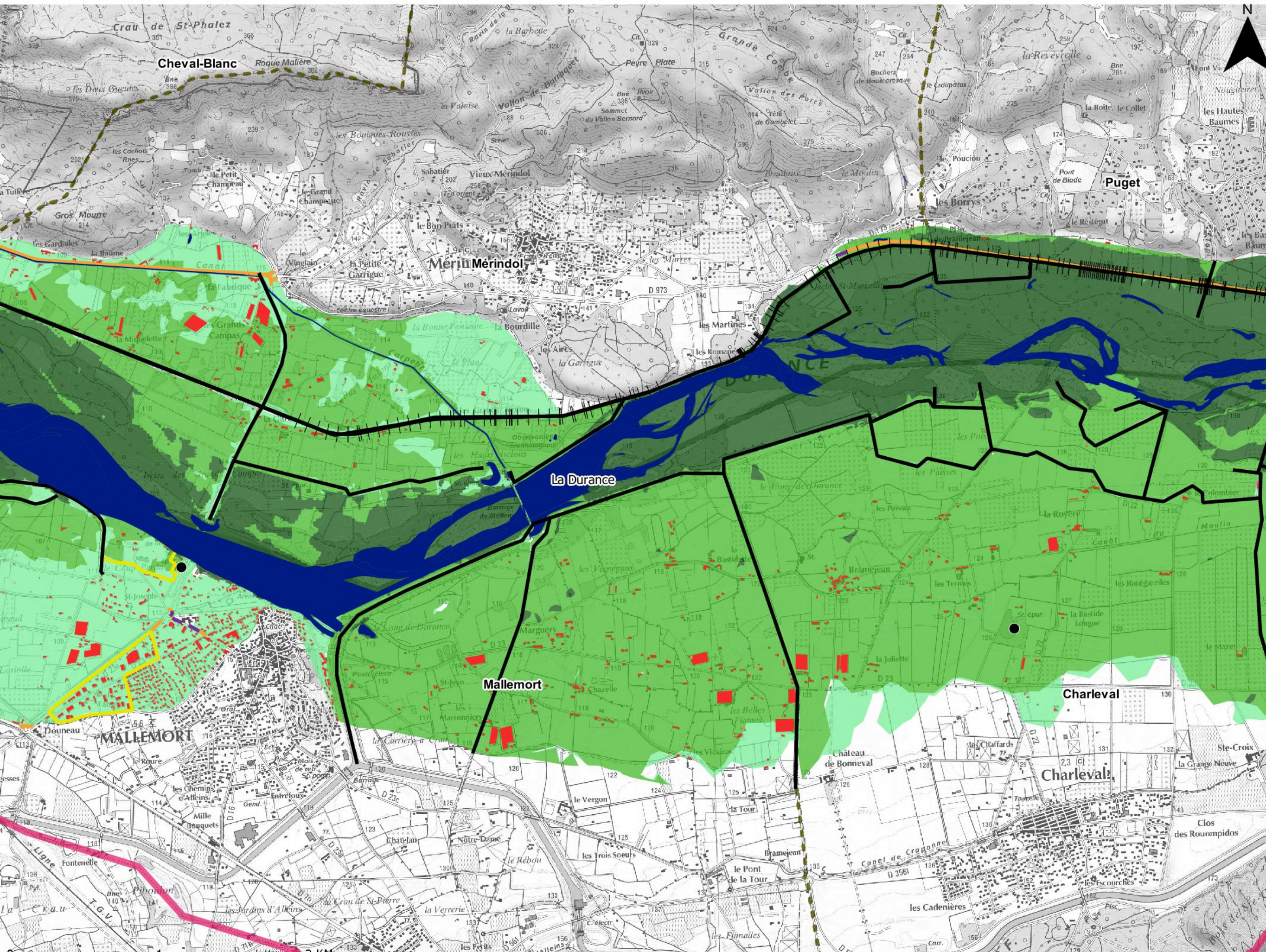
- Lit mineur et surface en eau permanente** (Blue line)
- Probabilité de crue**
 - Forte probabilité (Dark green)
 - Moyenne probabilité (Light green)
 - Faible probabilité (Very light green)
- Protection**
 - Ouvrage de protection (Black line)
- Enjeux**
 - Bâtiment (Red)
 - Surface d'activité économique (Yellow)
 - Limite de zone de protection naturelle (Dashed line)
 - Etablissement hospitalier (Red cross)
 - Etablissement d'enseignement (Red triangle)
 - Camping (Black tent)
 - Etablissement classé IPPC (Black building)
 - Station d'épuration (> 2000 EH) (Black circle)
 - Transformateur électrique (Black lightning bolt)
 - Installation d'eau potable (Black tap)
 - Gare (Black train)
 - Aéroport (Black airplane)
 - Etablissement pénitentiaire (Black grid)
 - Patrimoine culturel (Black book)
 - Autre établ. sensible à la gestion de crise (Black triangle)
 - Etablissement utile à la gestion de crise (Blue circle)
- Réseaux**
 - Autoroute, quasi-autoroute (Blue line)
 - Route, liaison principale (Orange line)
 - Voie ferrée principale (Black line with cross-ticks)
- Découpage administratif**
 - Périmètre du TRI (Pink line)
 - Limite de commune (Dotted line)



- Lit mineur et surface en eau permanente** (Blue line)
- Probabilité de crue**
 - Forte probabilité (Dark green)
 - Moyenne probabilité (Light green)
 - Faible probabilité (Very light green)
- Protection**
 - Ouvrage de protection (Black line)
- Enjeux**
 - Bâtiment (Red square)
 - Surface d'activité économique (Yellow square)
 - Limite de zone de protection naturelle (Dashed line)
 - Etablissement hospitalier (Red cross)
 - Etablissement d'enseignement (Triangle with exclamation mark)
 - Camping (Tent icon)
 - Etablissement classé IPPC (Black square with 'X')
 - Station d'épuration (> 2000 EH) (Black circle)
 - Transformateur électrique (Lightning bolt icon)
 - Installation d'eau potable (Water tap icon)
 - Gare (Train icon)
 - Aéroport (Airplane icon)
 - Etablissement pénitentiaire (Prison icon)
 - Patrimoine culturel (Book icon)
 - Autre établ. sensible à la gestion de crise (Black triangle)
 - Etablissement utile à la gestion de crise (Blue circle)
- Réseaux**
 - Autoroute, quasi-autoroute (Blue line)
 - Route, liaison principale (Orange line)
 - Voie ferrée principale (Black line with cross-ticks)
- Découpage administratif**
 - Périmètre du TRI (Pink line)
 - Limite de commune (Dotted line)



- Lit mineur et surface en eau permanente** (Blue)
- Probabilité de crue**
 - Forte probabilité (Dark Green)
 - Moyenne probabilité (Light Green)
 - Faible probabilité (Very Light Green)
- Protection**
 - Ouvrage de protection (Black line)
- Enjeux**
 - Bâtiment (Red)
 - Surface d'activité économique (Yellow)
 - Limite de zone de protection naturelle (Dashed line)
 - Etablissement hospitalier (Red cross)
 - Etablissement d'enseignement (Triangle)
 - Camping (Tent)
 - Etablissement classé IPPC (Black building)
 - Station d'épuration (> 2000 EH) (Black circle)
 - Transformateur électrique (Lightning bolt)
 - Installation d'eau potable (Water tap)
 - Gare (Train)
 - Aéroport (Airplane)
 - Etablissement pénitentiaire (Grid)
 - Patrimoine culturel (Book)
 - Autre établ. sensible à la gestion de crise (Triangle)
 - Etablissement utile à la gestion de crise (Blue circle)
- Réseaux**
 - Autoroute, quasi-autoroute (Blue)
 - Route, liaison principale (Orange)
 - Voie ferrée principale (Black)
- Découpage administratif**
 - Périmètre du TRI (Pink)
 - Limite de commune (Dotted)

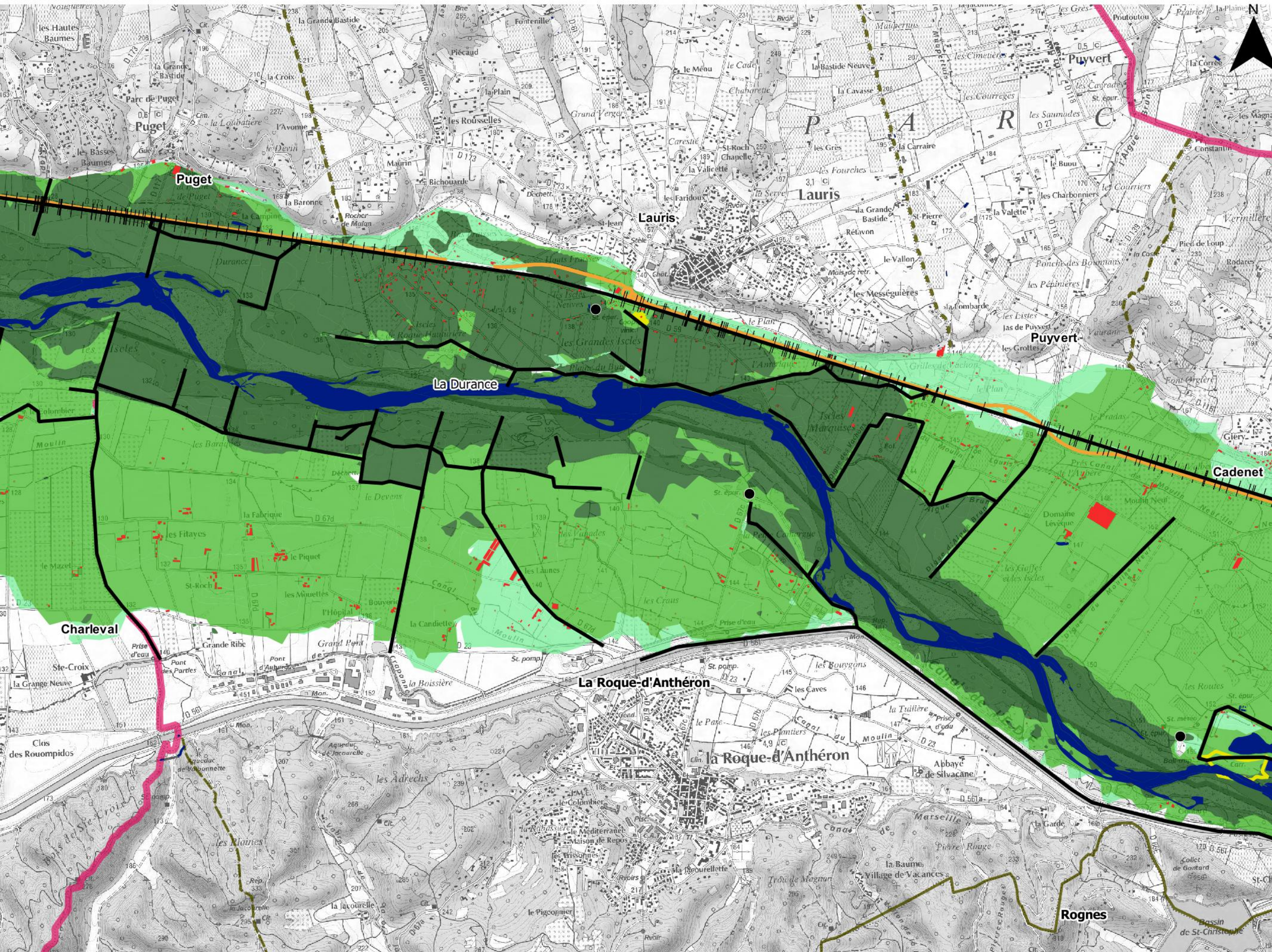


- Lit mineur et surface en eau permanente
- Probabilité de crue**
 - Forte probabilité
 - Moyenne probabilité
 - Faible probabilité
- Protection**
 - Ouvrage de protection
- Enjeux**
 - Bâtiment
 - Surface d'activité économique
 - Limite de zone de protection naturelle
 - Etablissement hospitalier
 - Etablissement d'enseignement
 - Camping
 - Etablissement classé IPPC
 - Station d'épuration (> 2000 EH)
 - Transformateur électrique
 - Installation d'eau potable
 - Gare
 - Aéroport
 - Etablissement pénitentiaire
 - Patrimoine culturel
 - Autre établ. sensible à la gestion de crise
 - Etablissement utile à la gestion de crise
- Réseaux**
 - Autoroute, quasi-autoroute
 - Route, liaison principale
 - Voie ferrée principale
- Découpage administratif**
 - Périmètre du TRI
 - Limite de commune

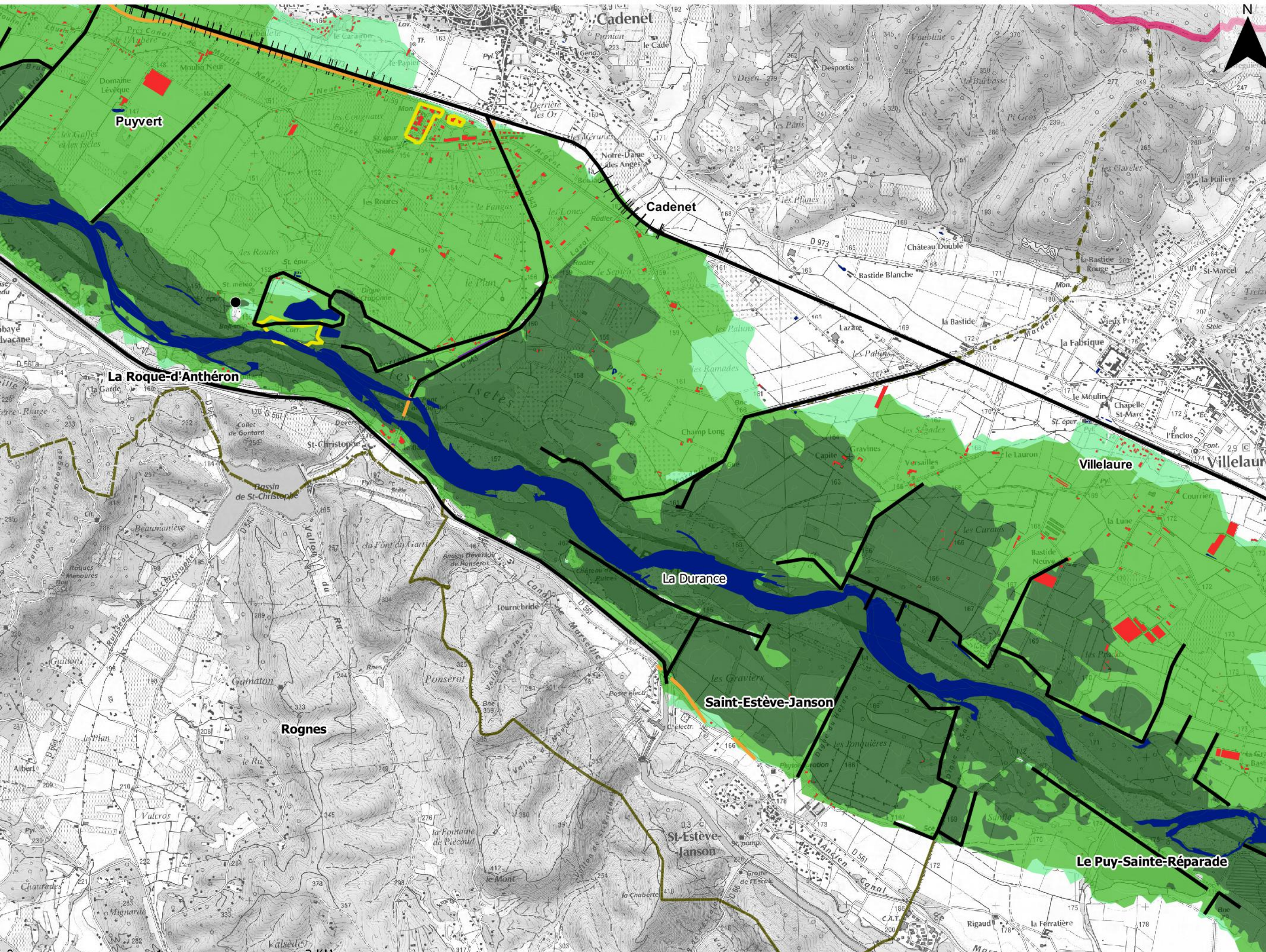
CARTE DE RISQUE- La Durance

Débordement de cours d'eau

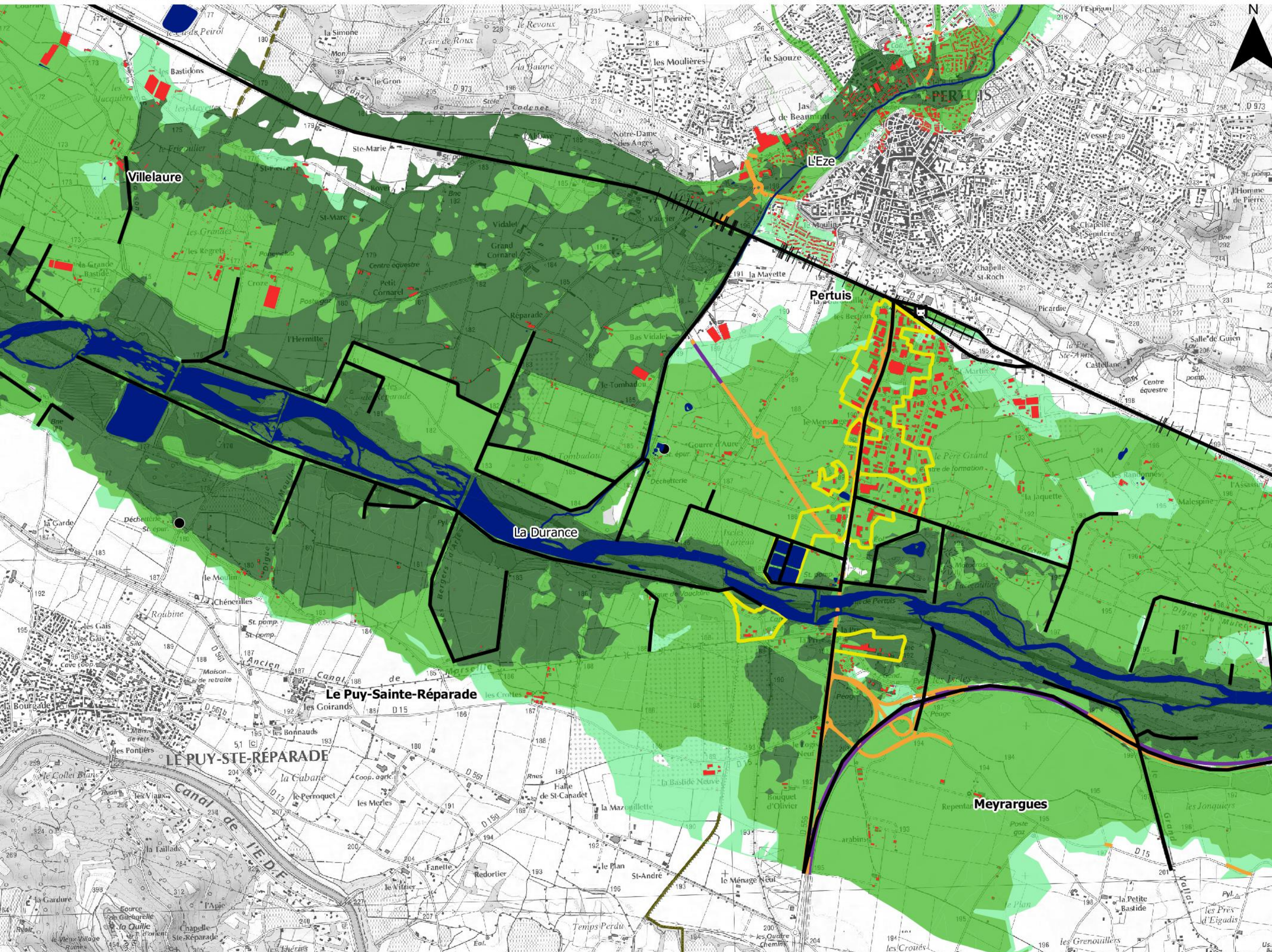
TRI AVIGNON - PLAINE DU TRICASTIN - BASSE VALLEE DE LA DURANCE Secteur 12



- Lit mineur et surface en eau permanente** (Blue line)
- Probabilité de crue**
 - Forte probabilité (Dark green)
 - Moyenne probabilité (Light green)
 - Faible probabilité (Very light green)
- Protection**
 - Ouvrage de protection (Black line)
- Enjeux**
 - Bâtiment (Red square)
 - Surface d'activité économique (Yellow square)
 - Limite de zone de protection naturelle (Dashed line)
 - Etablissement hospitalier (Red cross)
 - Etablissement d'enseignement (Red triangle)
 - Camping (Black tent)
 - Etablissement classé IPPC (Black factory)
 - Station d'épuration (> 2000 EH) (Black circle)
 - Transformateur électrique (Black lightning bolt)
 - Installation d'eau potable (Black tap)
 - Gare (Black train)
 - Aéroport (Black airplane)
 - Etablissement pénitentiaire (Black grid)
 - Patrimoine culturel (Black book)
 - Autre établ. sensible à la gestion de crise (Black triangle)
 - Etablissement utile à la gestion de crise (Blue circle)
- Réseaux**
 - Autoroute, quasi-autoroute (Blue line)
 - Route, liaison principale (Orange line)
 - Voie ferrée principale (Black line with cross-ticks)
- Découpage administratif**
 - Périmètre du TRI (Pink line)
 - Limite de commune (Dotted line)

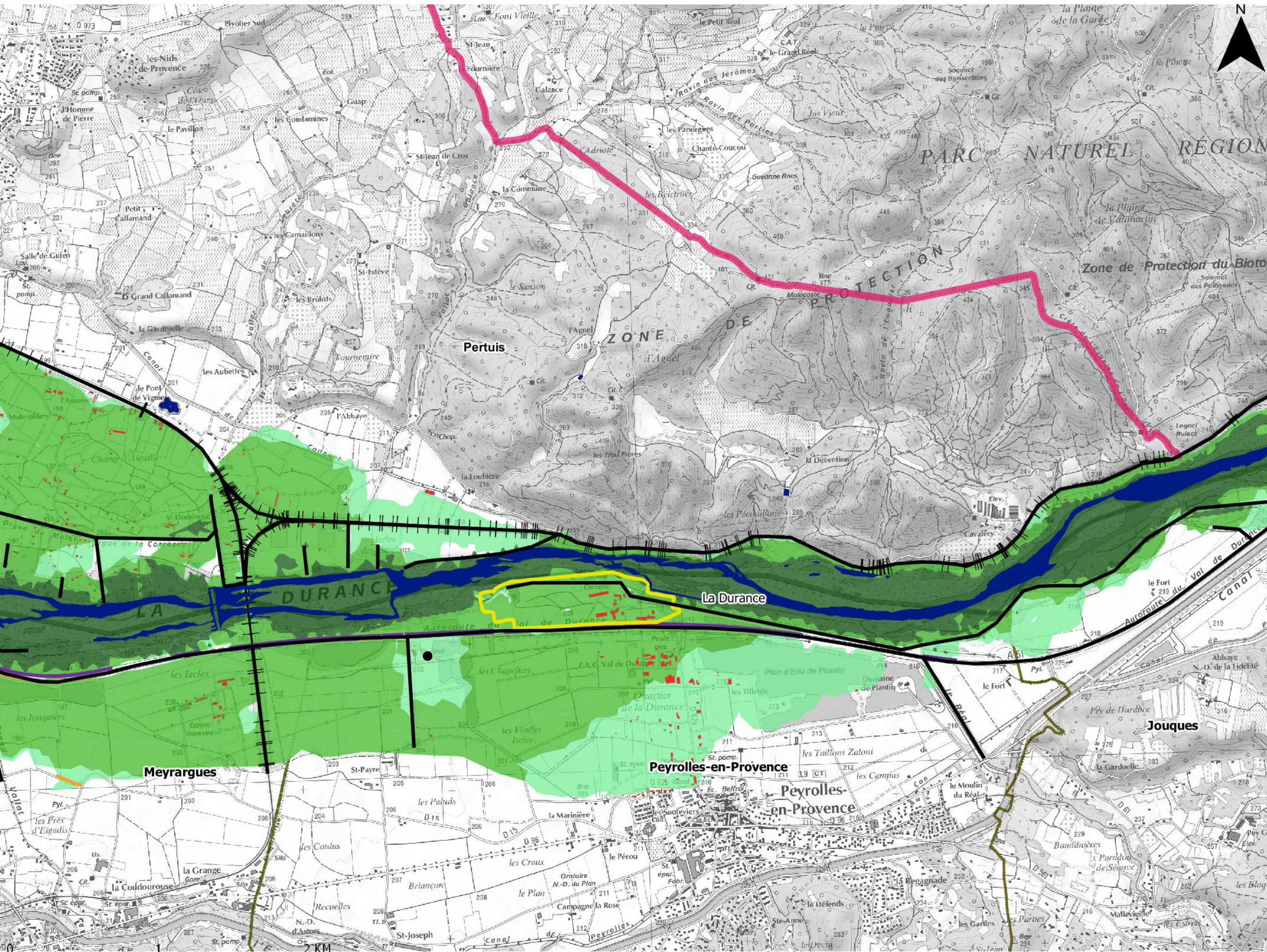


- Lit mineur et surface en eau permanente** (Blue)
- Probabilité de crue**
 - Forte probabilité (Dark Green)
 - Moyenne probabilité (Medium Green)
 - Faible probabilité (Light Green)
- Protection**
 - Ouvrage de protection (Black line)
- Enjeux**
 - Bâtiment (Red)
 - Surface d'activité économique (Yellow)
 - Limite de zone de protection naturelle (Dashed line)
 - Etablissement hospitalier (Red cross)
 - Etablissement d'enseignement (Red triangle)
 - Camping (Black tent)
 - Etablissement classé IPPC (Black building)
 - Station d'épuration (> 2000 EH) (Black circle)
 - Transformateur électrique (Black lightning bolt)
 - Installation d'eau potable (Black tap)
 - Gare (Black train)
 - Aéroport (Black airplane)
 - Etablissement pénitentiaire (Black grid)
 - Patrimoine culturel (Black book)
 - Autre établ. sensible à la gestion de crise (Black triangle)
 - Etablissement utile à la gestion de crise (Blue circle)
- Réseaux**
 - Autoroute, quasi-autoroute (Blue line)
 - Route, liaison principale (Orange line)
 - Voie ferrée principale (Black line with cross-ticks)
- Découpage administratif**
 - Périmètre du TRI (Pink line)
 - Limite de commune (Dotted line)



- Lit mineur et surface en eau permanente** (Blue line)
- Probabilité de crue**
 - Forte probabilité (Dark green)
 - Moyenne probabilité (Medium green)
 - Faible probabilité (Light green)
- Protection**
 - Ouvrage de protection (Black line)
- Enjeux**
 - Bâtiment (Red square)
 - Surface d'activité économique (Yellow outline)
 - Limite de zone de protection naturelle (Dashed line)
 - Établissement hospitalier (Red cross)
 - Établissement d'enseignement (Red triangle)
 - Camping (Black tent)
 - Établissement classé IPPC (Black building)
 - Station d'épuration (> 2000 EH) (Black circle)
 - Transformateur électrique (Black lightning bolt)
 - Installation d'eau potable (Black tap)
 - Gare (Black train)
 - Aéroport (Black airplane)
 - Établissement pénitentiaire (Black grid)
 - Patrimoine culturel (Black book)
 - Autre établ. sensible à la gestion de crise (Black triangle)
 - Établissement utile à la gestion de crise (Blue circle)
- Réseaux**
 - Autoroute, quasi-autoroute (Blue line)
 - Route, liaison principale (Orange line)
 - Voie ferrée principale (Black line with cross-ticks)
- Découpage administratif**
 - Périmètre du TRI (Pink outline)
 - Limite de commune (Dotted line)

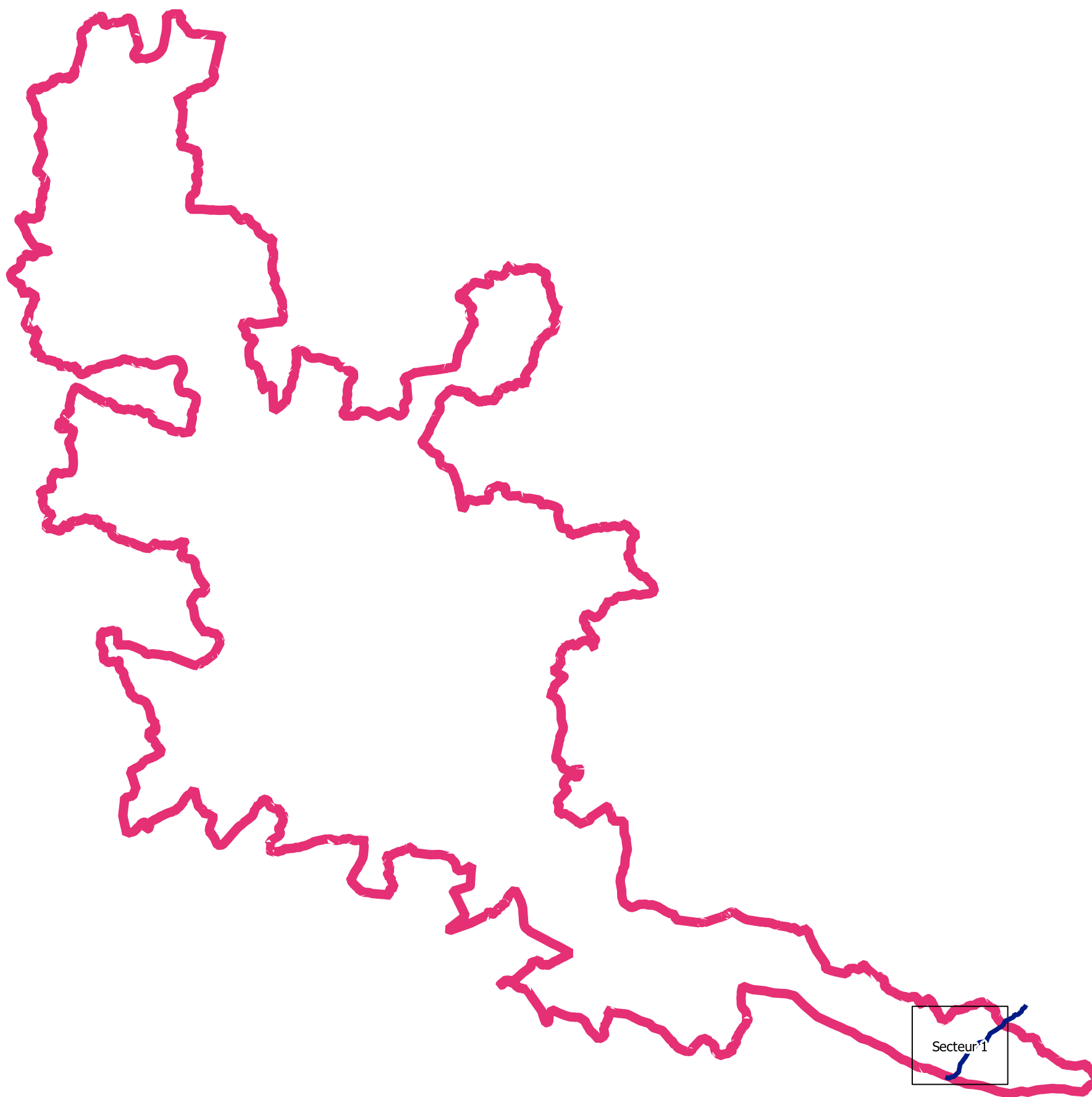
Débordement de cours d'eau






- Lit mineur et surface en eau permanente**
[Blue box]
- Probabilité de crue**
 - [Dark green box] Forte probabilité
 - [Medium green box] Moyenne probabilité
 - [Light green box] Faible probabilité
- Protection**
 - [Black line] Ouvrage de protection
- Enjeux**
 - [Red box] Bâtiment
 - [Yellow box] Surface d'activité économique
 - [Dashed line] Limite de zone de protection naturelle
 - [Red cross] Etablissement hospitalier
 - [Red triangle] Etablissement d'enseignement
 - [Black triangle] Camping
 - [Black square] Etablissement classé IPPC
 - [Black circle] Station d'épuration (> 2000 EH)
 - [Black lightning bolt] Transformateur électrique
 - [Black square with cross] Installation d'eau potable
 - [Black square with circle] Gare
 - [Black square with circle] Aéroport
 - [Black square with grid] Etablissement pénitentiaire
 - [Black square with book] Patrimoine culturel
 - [Black triangle with circle] Autre établ. sensible à la gestion de crise
 - [Blue circle] Etablissement utile à la gestion de crise
- Réseaux**
 - [Blue line] Autoroute, quasi-autoroute
 - [Orange line] Route, liaison principale
 - [Black line with cross] Voie ferrée principale
- Découpage administratif**
 - [Pink line] Périmètre du TRI
 - [Dashed line] Limite de commune

Atlas du TRI AVIGNON - PLAINE DU TRICASTIN - BASSE VALLEE DE LA DURANCE

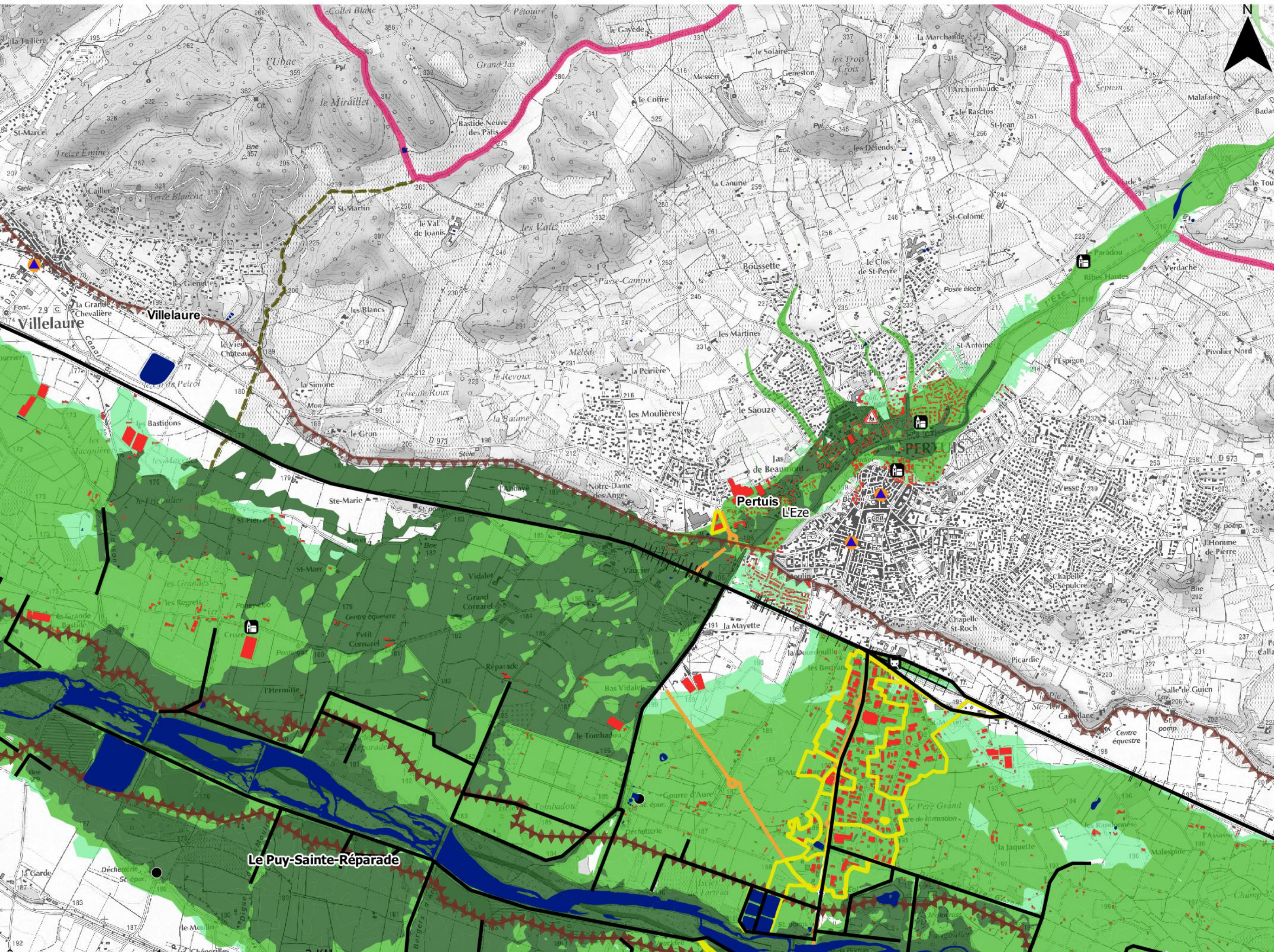
Débordement de cours d'eau - L'Eze



-  Planches
-  Périmètre du TRI
-  Cours d'eau cartographiés

0 5 10 KM

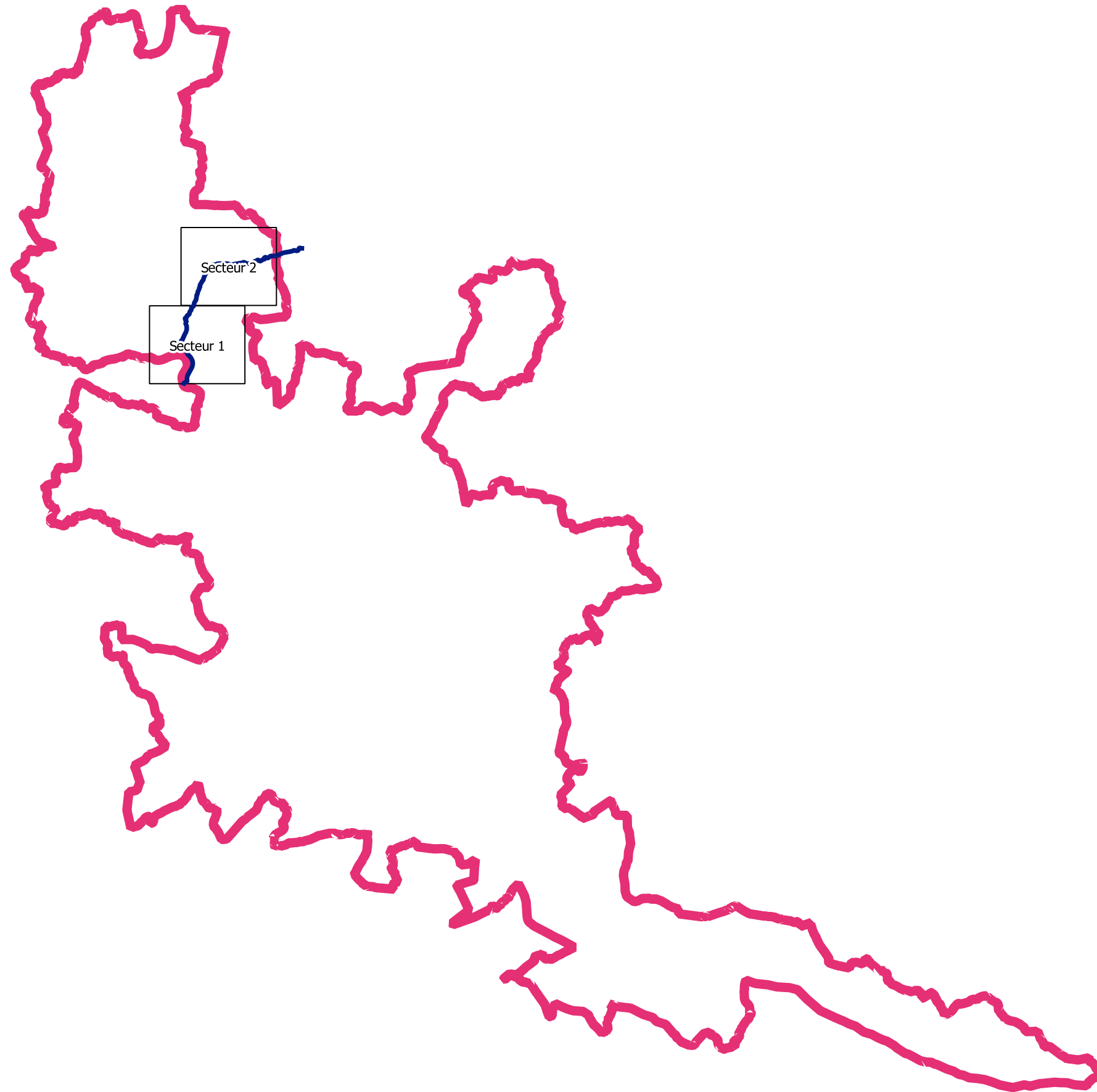







- Lit mineur et surface en eau permanente**
[Blue line symbol]
- Probabilité de crue**
 - [Dark green box] Forte probabilité
 - [Light green box] Moyenne probabilité
 - [Lightest green box] Faible probabilité
- Protection**
 - [Black line with triangles symbol] Ouvrage de protection
- Enjeux**
 - [Red square symbol] Bâtiment
 - [Yellow square symbol] Surface d'activité économique
 - [Brown dashed line symbol] Limite de zone de protection naturelle
 - [Red cross symbol] Etablissement hospitalier
 - [Red triangle symbol] Etablissement d'enseignement
 - [Camping symbol] Camping
 - [IPPC symbol] Etablissement classé IPPC
 - [Wastewater treatment symbol] Station d'épuration (> 2000 EH)
 - [Electric transformer symbol] Transformateur électrique
 - [Water tap symbol] Installation d'eau potable
 - [Train symbol] Gare
 - [Airplane symbol] Aéroport
 - [Prison symbol] Etablissement pénitentiaire
 - [Museum symbol] Patrimoine culturel
 - [Warning symbol] Autre établ. sensible à la gestion de crise
 - [Blue circle symbol] Etablissement utile à la gestion de crise
- Réseaux**
 - [Blue line symbol] Autoroute, quasi-autoroute
 - [Orange line symbol] Route, liaison principale
 - [Black line symbol] Voie ferrée principale
- Découpage administratif**
 - [Pink line symbol] Périimètre du TRI
 - [Dotted line symbol] Limite de commune

Atlas du TRI AVIGNON - PLAINE DU TRICASTIN - BASSE VALLEE DE LA DURANCE

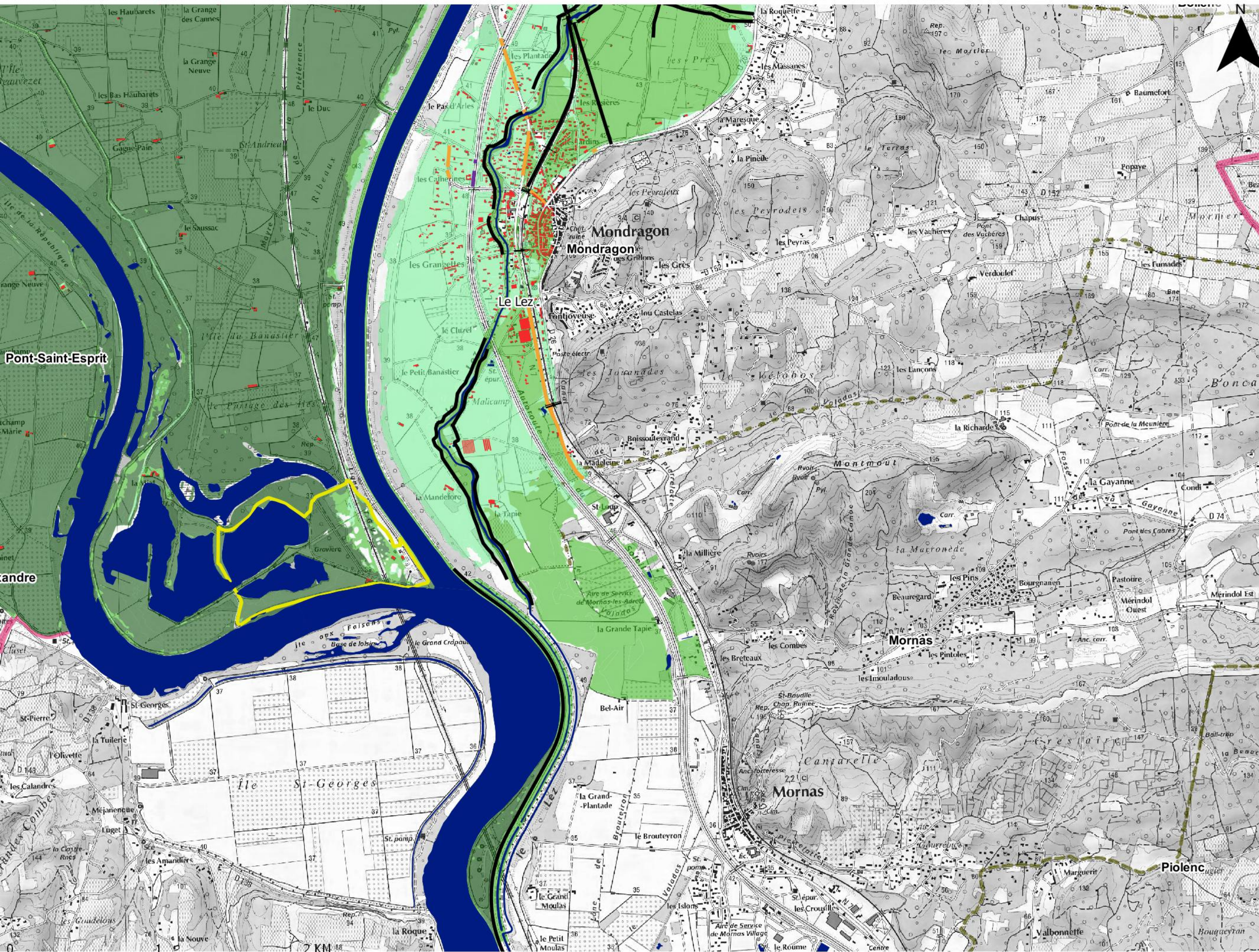
Débordement de cours d'eau - Le Lez



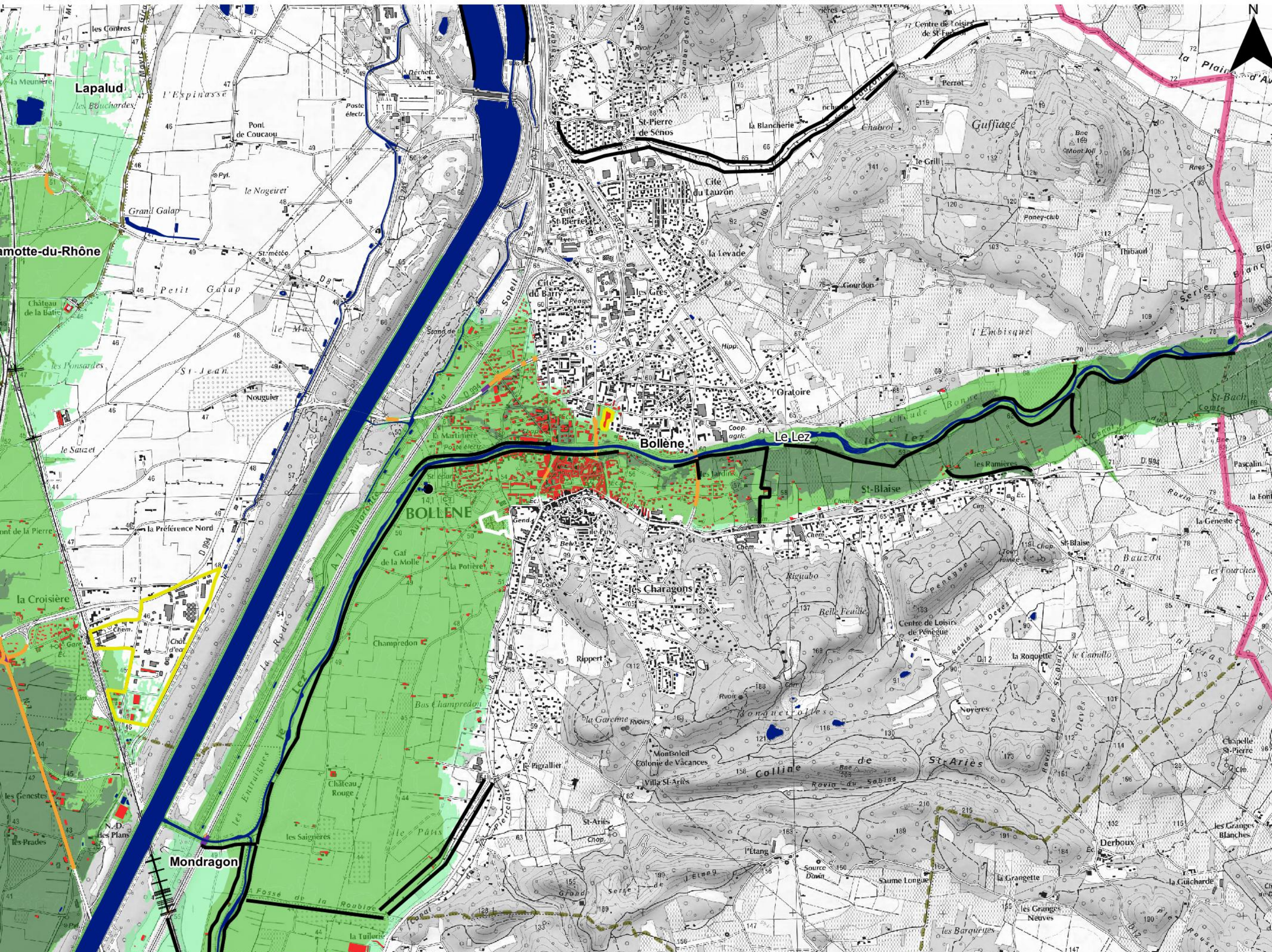
-  Planches
-  Périmètre du TRI
-  Cours d'eau cartographiés

0 5 10 KM

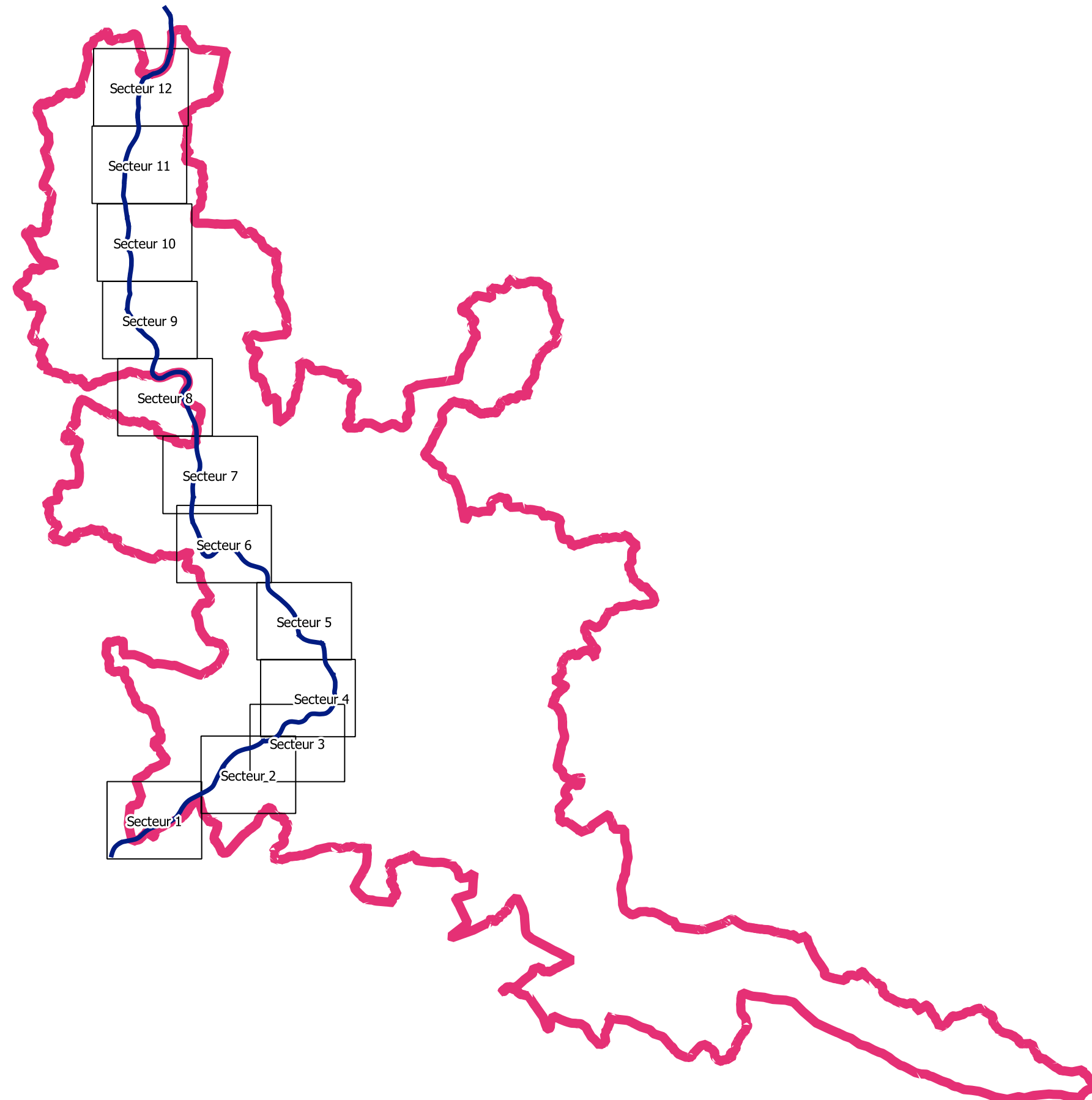







- Lit mineur et surface en eau permanente
- Probabilité de crue**
 - Forte probabilité
 - Moyenne probabilité
 - Faible probabilité
- Protection**
 - Ouvrage de protection
- Enjeux**
 - Bâtiment
 - Surface d'activité économique
 - Limite de zone de protection naturelle
 - Etablissement hospitalier
 - Etablissement d'enseignement
 - Camping
 - Etablissement classé IPPC
 - Station d'épuration (> 2000 EH)
 - Transformateur électrique
 - Installation d'eau potable
 - Gare
 - Aéroport
 - Etablissement pénitentiaire
 - Patrimoine culturel
 - Autre établ. sensible à la gestion de crise
 - Etablissement utile à la gestion de crise
- Réseaux**
 - Autoroute, quasi-autoroute
 - Route, liaison principale
 - Voie ferrée principale
- Découpage administratif**
 - Périmètre du TRI
 - Limite de commune



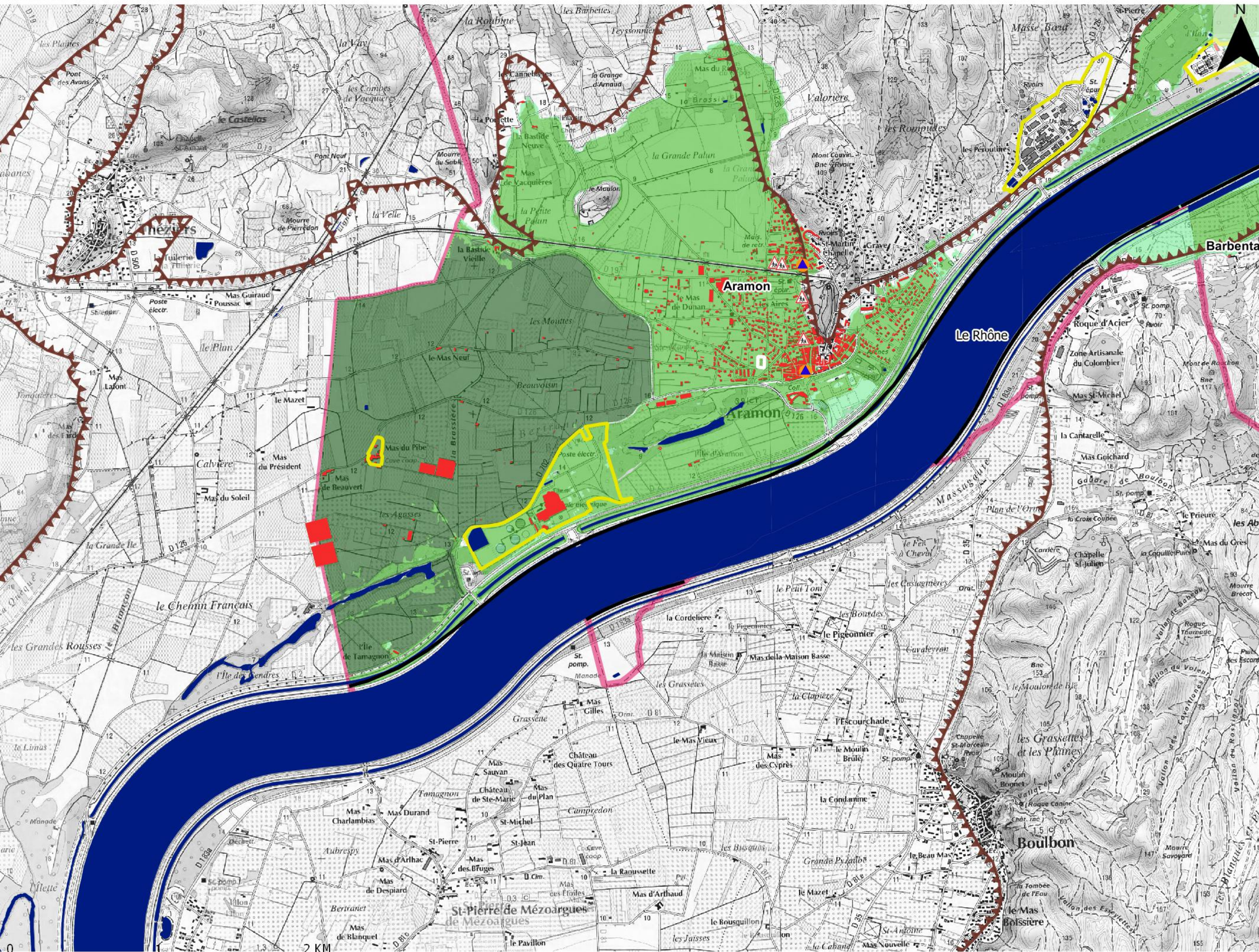
- Lit mineur et surface en eau permanente** (Blue line)
- Probabilité de crue**
 - Forte probabilité (Dark green)
 - Moyenne probabilité (Light green)
 - Faible probabilité (Very light green)
- Protection**
 - Ouvrage de protection (Black line)
- Enjeux**
 - Bâtiment (Red square)
 - Surface d'activité économique (Yellow square)
 - Limite de zone de protection naturelle (Dashed line)
 - Établissement hospitalier (Red cross)
 - Établissement d'enseignement (Red triangle)
 - Camping (Black tent)
 - Établissement classé IPPC (Black building)
 - Station d'épuration (> 2000 EH) (Black circle)
 - Transformateur électrique (Black lightning bolt)
 - Installation d'eau potable (Black tap)
 - Gare (Black train)
 - Aéroport (Black airplane)
 - Établissement pénitentiaire (Black grid)
 - Patrimoine culturel (Black book)
 - Autre établ. sensible à la gestion de crise (Black triangle)
 - Établissement utile à la gestion de crise (Blue circle)
- Réseaux**
 - Autoroute, quasi-autoroute (Blue line)
 - Route, liaison principale (Orange line)
 - Voie ferrée principale (Black line with cross-ticks)
- Découpage administratif**
 - Périmètre du TRI (Pink line)
 - Limite de commune (Dashed line)



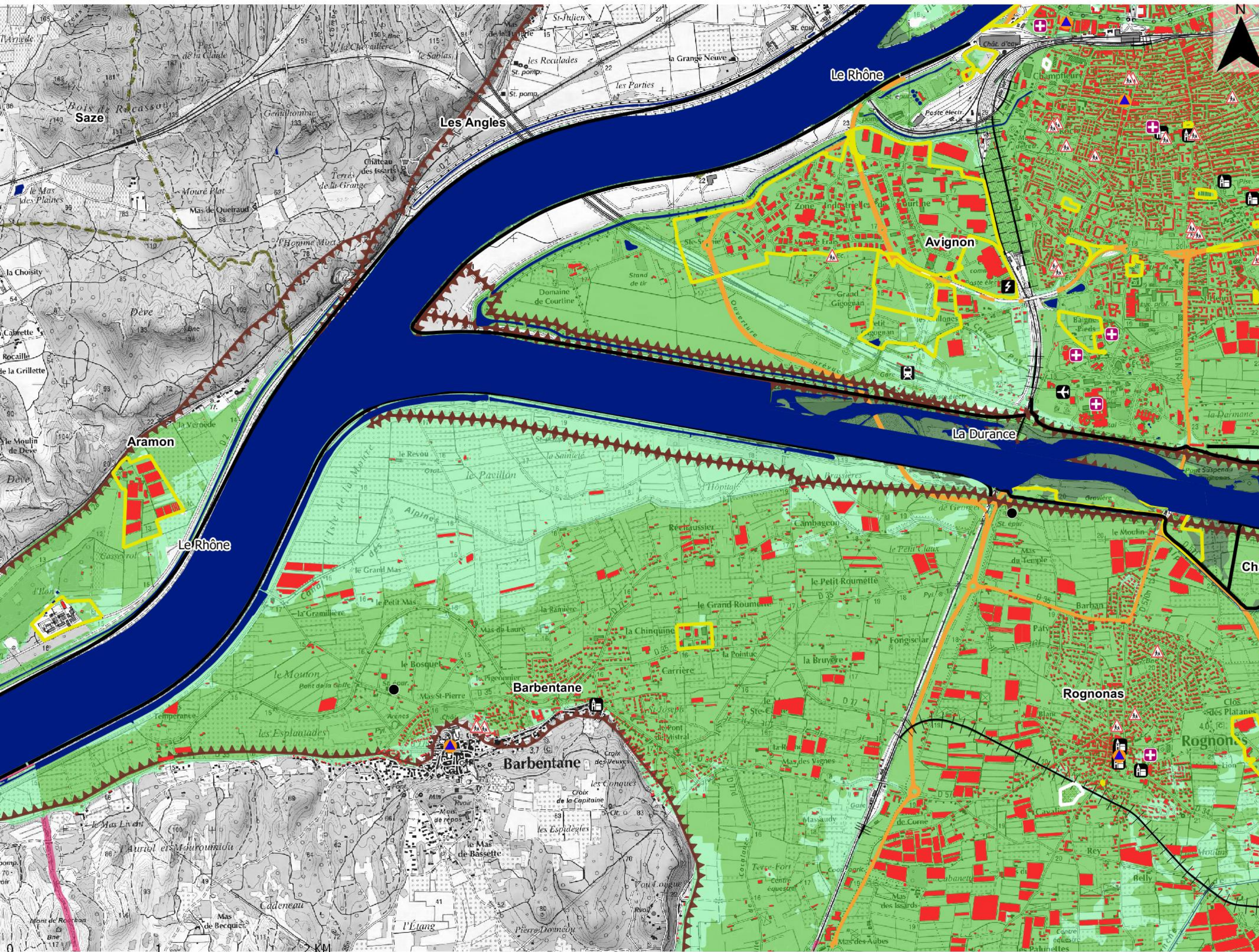
-  Planches
-  Périmètre du TRI
-  Cours d'eau cartographiés

0 5 10 KM





- Lit mineur et surface en eau permanente** (Blue line)
- Probabilité de crue**
 - Forte probabilité (Dark green)
 - Moyenne probabilité (Light green)
 - Faible probabilité (Very light green)
- Protection**
 - Ouvrage de protection (Brown dashed line)
- Enjeux**
 - Bâtiment (Red square)
 - Surface d'activité économique (Yellow square)
 - Limite de zone de protection naturelle (Brown dashed line)
 - Etablissement hospitalier (Red cross)
 - Etablissement d'enseignement (Red triangle)
 - Camping (Black tent)
 - Etablissement classé IPPC (Black square)
 - Station d'épuration (> 2000 EH) (Black circle)
 - Transformateur électrique (Black lightning bolt)
 - Installation d'eau potable (Black square with cross)
 - Gare (Black train)
 - Aéroport (Black airplane)
 - Etablissement pénitentiaire (Black grid)
 - Patrimoine culturel (Black square with 'X')
 - Autre établ. sensible à la gestion de crise (Black triangle with 'X')
 - Etablissement utile à la gestion de crise (Black circle with 'X')
- Réseaux**
 - Autoroute, quasi-autoroute (Blue line)
 - Route, liaison principale (Grey line)
 - Voie ferrée principale (Grey line with cross-ticks)
- Découpage administratif**
 - Périmètre du TRI (Pink line)
 - Limite de commune (Dotted line)

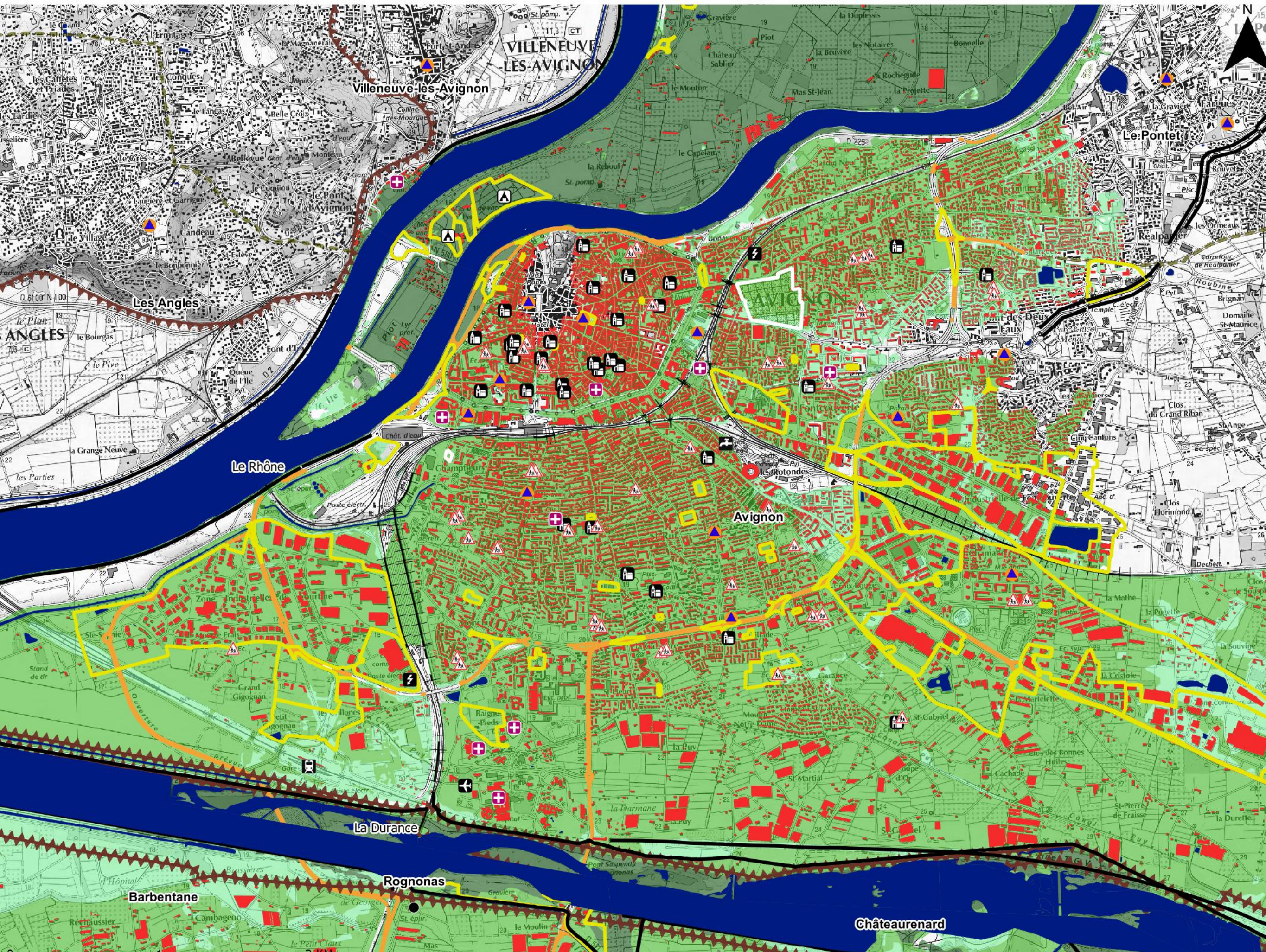


- Lit mineur et surface en eau permanente**
- Probabilité de crue**
 - Forte probabilité
 - Moyenne probabilité
 - Faible probabilité
- Protection**
 - Ouvrage de protection
- Enjeux**
 - Bâtiment
 - Surface d'activité économique
 - Limite de zone de protection naturelle
 - Etablissement hospitalier
 - Etablissement d'enseignement
 - Camping
 - Etablissement classé IPPC
 - Station d'épuration (> 2000 EH)
 - Transformateur électrique
 - Installation d'eau potable
 - Gare
 - Aéroport
 - Etablissement pénitentiaire
 - Patrimoine culturel
 - Autre établ. sensible à la gestion de crise
 - Etablissement utile à la gestion de crise
- Réseaux**
 - Autoroute, quasi-autoroute
 - Route, liaison principale
 - Voie ferrée principale
- Découpage administratif**
 - Périmètre du TRI
 - Limite de commune

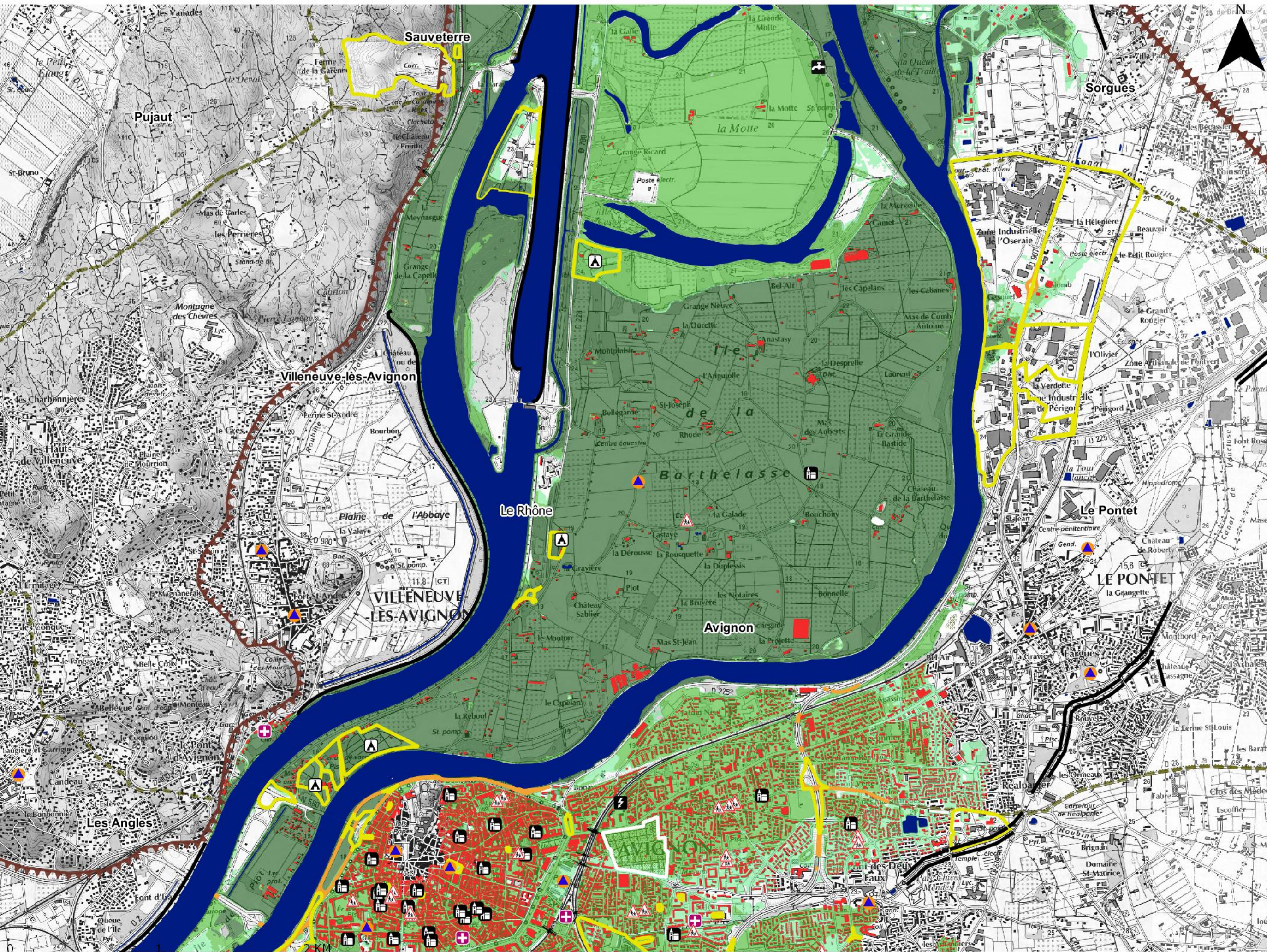
CARTE DE RISQUE- Le Rhône

Débordement de cours d'eau

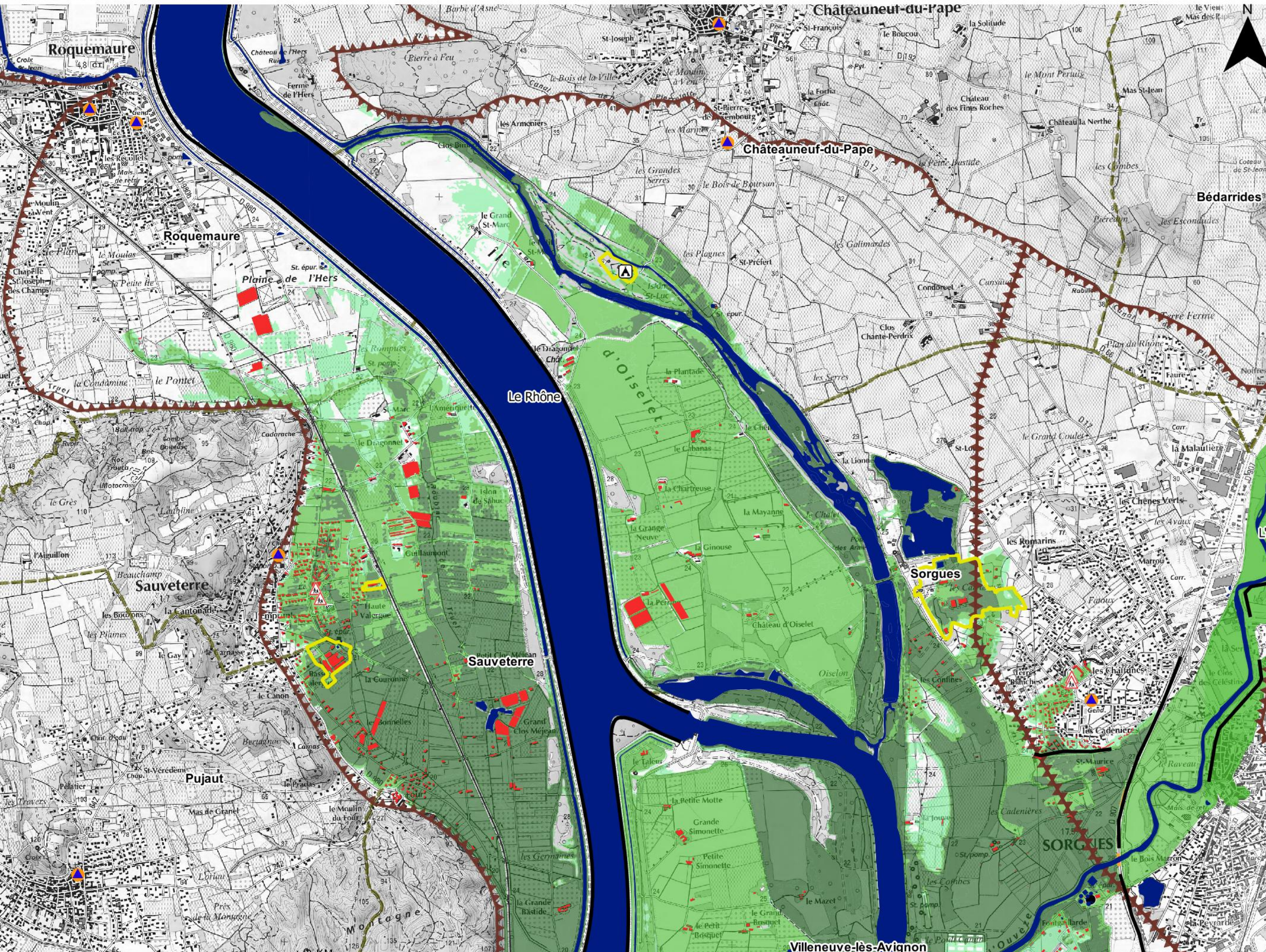
TRI AVIGNON - PLAINE DU TRICASTIN - BASSE VALLEE DE LA DURANCE Secteur 3



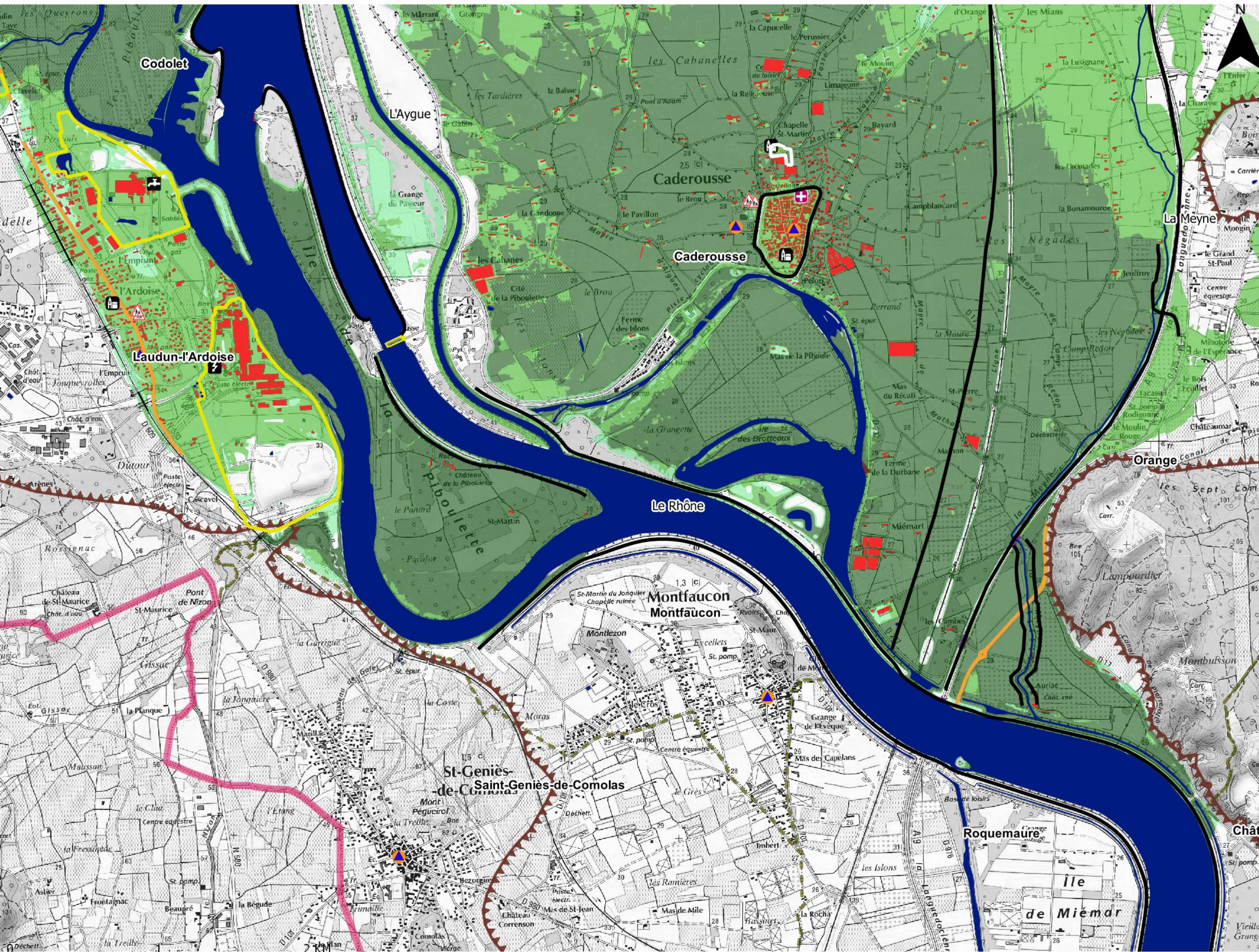
- Lit mineur et surface en eau permanente** (Blue line)
- Probabilité de crue**
 - Forte probabilité (Dark green)
 - Moyenne probabilité (Light green)
 - Faible probabilité (Very light green)
- Protection**
 - Ouvrage de protection (Black line)
- Enjeux**
 - Bâtiment (Red square)
 - Surface d'activité économique (Yellow outline)
 - Limite de zone de protection naturelle (Brown dashed line)
 - Etablissement hospitalier (Purple cross)
 - Etablissement d'enseignement (Red triangle)
 - Camping (Black tent)
 - Etablissement classé IPPC (Black building)
 - Station d'épuration (> 2000 EH) (Black circle)
 - Transformateur électrique (Black lightning bolt)
 - Installation d'eau potable (Black tap)
 - Gare (Black train)
 - Aéroport (Black airplane)
 - Etablissement pénitentiaire (Black grid)
 - Patrimoine culturel (Black book)
 - Autre établ. sensible à la gestion de crise (Black triangle)
 - Etablissement utile à la gestion de crise (Blue triangle)
- Réseaux**
 - Autoroute, quasi-autoroute (Blue line)
 - Route, liaison principale (Orange line)
 - Voie ferrée principale (Black line with cross-ticks)
- Découpage administratif**
 - Périmètre du TRI (Pink outline)
 - Limite de commune (Black dashed line)



- Lit mineur et surface en eau permanente** (Blue line)
- Probabilité de crue**
 - Forte probabilité (Dark green)
 - Moyenne probabilité (Light green)
 - Faible probabilité (Very light green)
- Protection**
 - Ouvrage de protection (Black line)
- Enjeux**
 - Bâtiment (Red square)
 - Surface d'activité économique (Yellow square)
 - Limite de zone de protection naturelle (Brown dashed line)
 - Établissement hospitalier (Red cross)
 - Établissement d'enseignement (Red triangle)
 - Camping (Black tent)
 - Établissement classé IPPC (Black building)
 - Station d'épuration (> 2000 EH) (Black circle)
 - Transformateur électrique (Black lightning bolt)
 - Installation d'eau potable (Black tap)
 - Gare (Black train)
 - Aéroport (Black airplane)
 - Établissement pénitentiaire (Black grid)
 - Patrimoine culturel (Black monument)
 - Autre établ. sensible à la gestion de crise (Black triangle)
 - Établissement utile à la gestion de crise (Blue triangle)
- Réseaux**
 - Autoroute, quasi-autoroute (Blue line)
 - Route, liaison principale (Orange line)
 - Voie ferrée principale (Black line with cross-ticks)
- Découpage administratif**
 - Périmètre du TRI (Pink line)
 - Limite de commune (Dotted line)



- Lit mineur et surface en eau permanente** (Blue line)
- Probabilité de crue**
 - Forte probabilité (Dark green)
 - Moyenne probabilité (Light green)
 - Faible probabilité (Very light green)
- Protection**
 - Ouvrage de protection (Black line)
- Enjeux**
 - Bâtiment (Red square)
 - Surface d'activité économique (Yellow square)
 - Limite de zone de protection naturelle (Brown dashed line)
 - Etablissement hospitalier (Red cross)
 - Etablissement d'enseignement (Red triangle)
 - Camping (Black tent)
 - Etablissement classé IPPC (Black building)
 - Station d'épuration (> 2000 EH) (Black circle)
 - Transformateur électrique (Black lightning bolt)
 - Installation d'eau potable (Black tap)
 - Gare (Black train)
 - Aéroport (Black airplane)
 - Etablissement pénitentiaire (Black grid)
 - Patrimoine culturel (Black book)
 - Autre établ. sensible à la gestion de crise (Black triangle)
 - Etablissement utile à la gestion de crise (Blue circle)
- Réseaux**
 - Autoroute, quasi-autoroute (Blue line)
 - Route, liaison principale (Orange line)
 - Voie ferrée principale (Black line)
- Découpage administratif**
 - Périmètre du TRI (Red dashed line)
 - Limite de commune (Black dashed line)

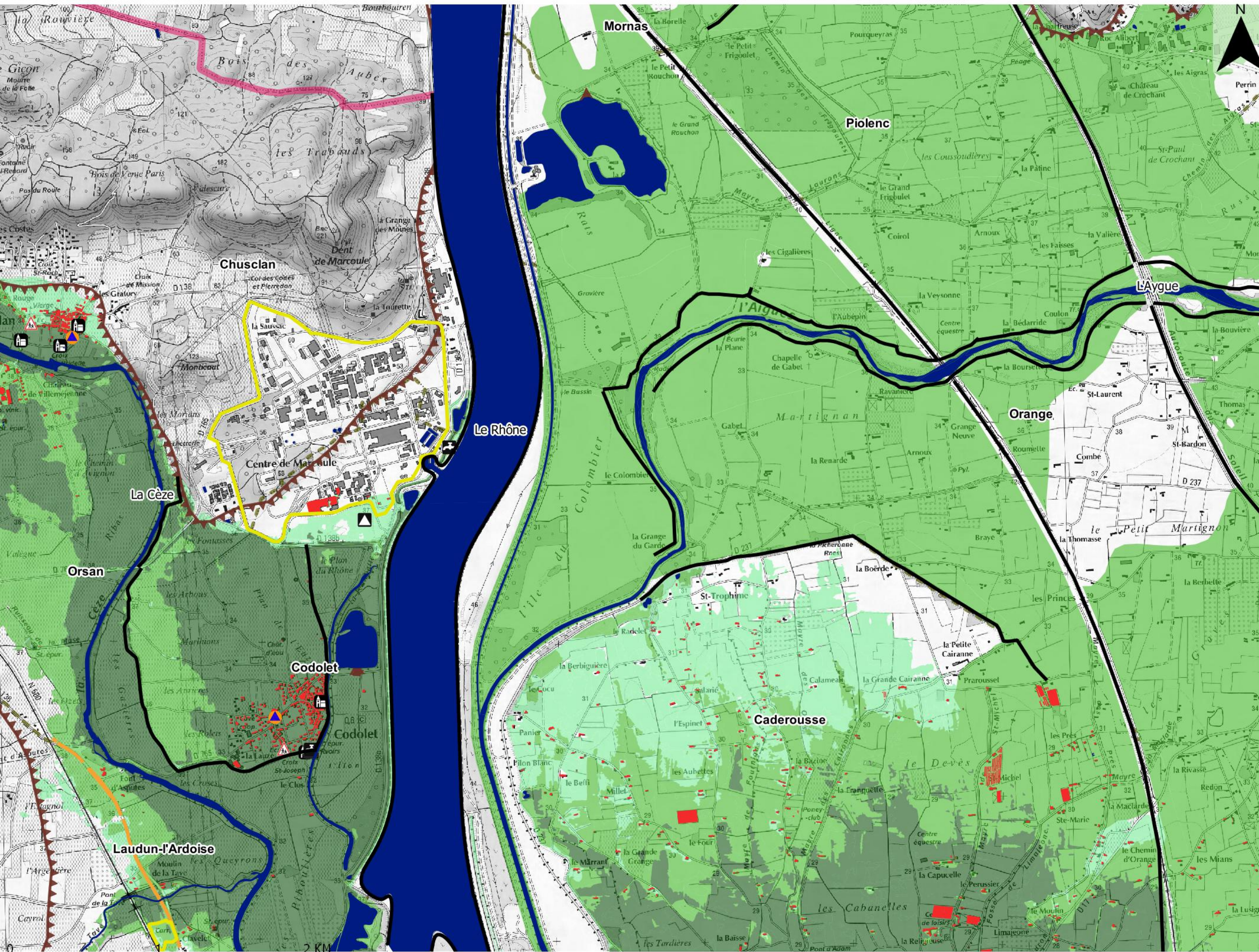


- Lit mineur et surface en eau permanente
- Probabilité de crue**
 - Forte probabilité
 - Moyenne probabilité
 - Faible probabilité
- Protection**
 - Ouvrage de protection
- Enjeux**
 - Bâtiment
 - Surface d'activité économique
 - Limite de zone de protection naturelle
 - Etablissement hospitalier
 - Etablissement d'enseignement
 - Camping
 - Etablissement classé IPPC
 - Station d'épuration (> 2000 EH)
 - Transformateur électrique
 - Installation d'eau potable
 - Gare
 - Aéroport
 - Etablissement pénitentiaire
 - Patrimoine culturel
 - Autre établ. sensible à la gestion de crise
 - Etablissement utile à la gestion de crise
- Réseaux**
 - Autoroute, quasi-autoroute
 - Route, liaison principale
 - Voie ferrée principale
- Découpage administratif**
 - Périmètre du TRI
 - Limite de commune

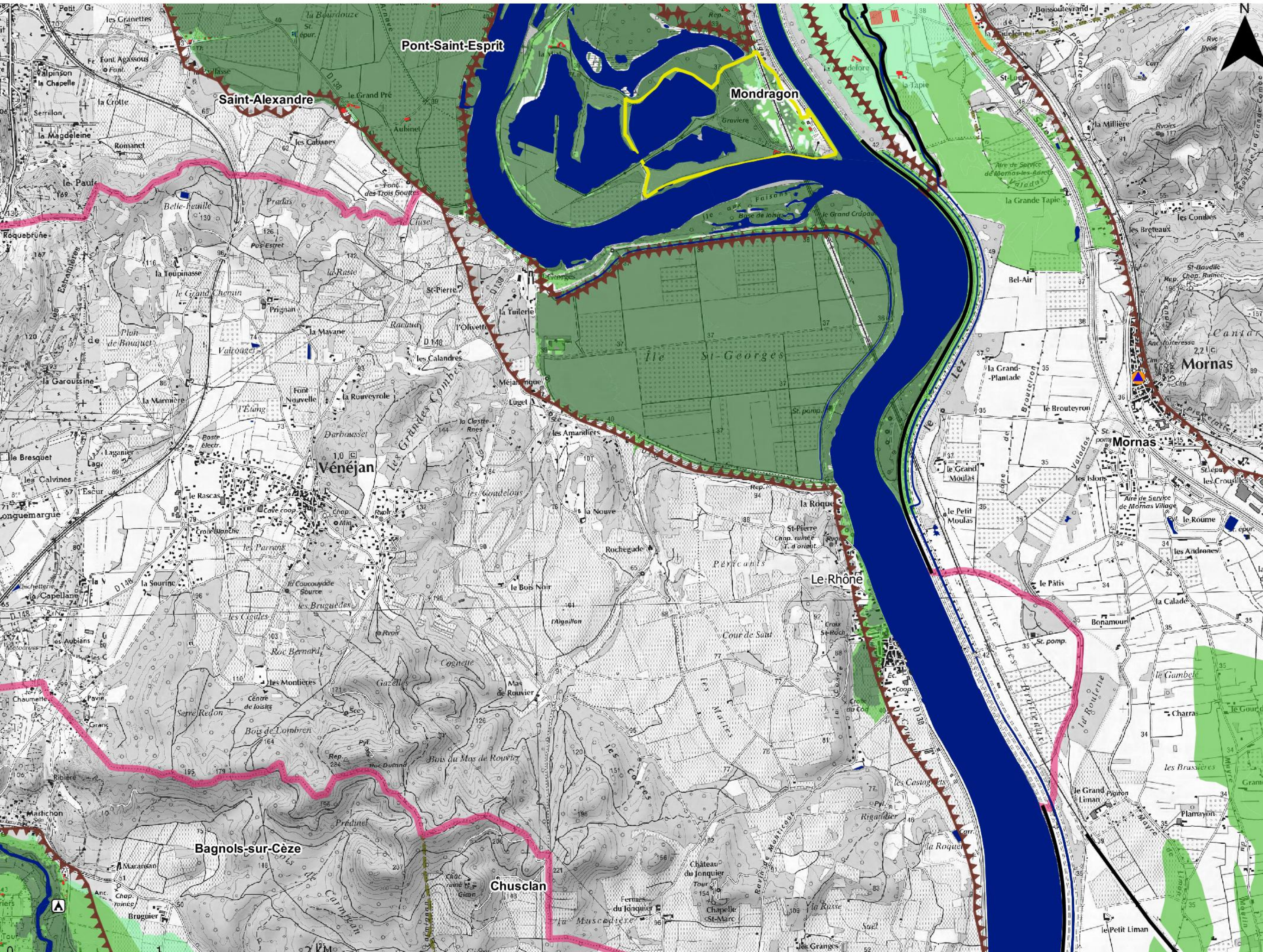
CARTE DE RISQUE- Le Rhône

Débordement de cours d'eau

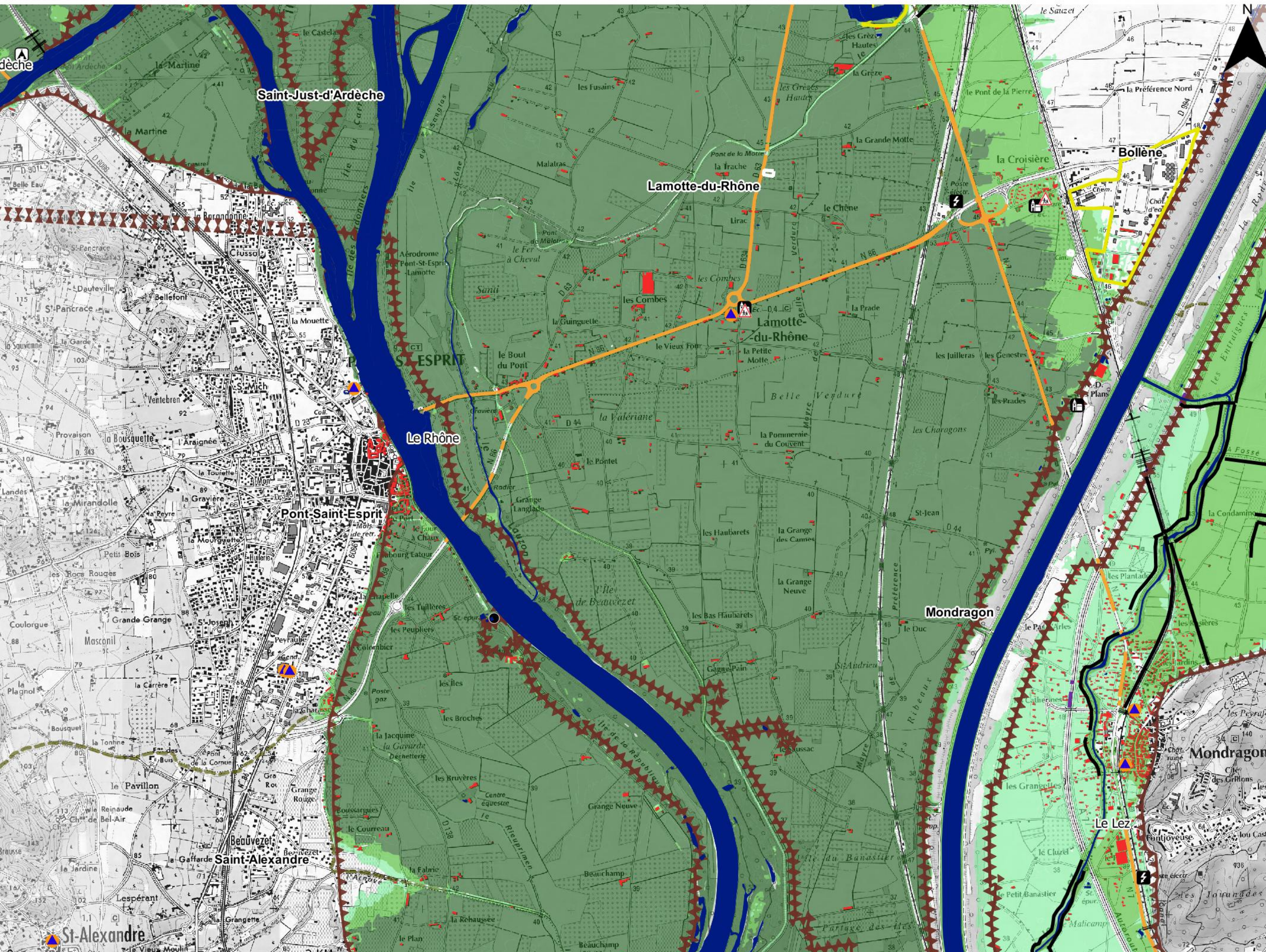
TRI AVIGNON - PLAINE DU TRICASTIN - BASSE VALLEE DE LA DURANCE Secteur 7



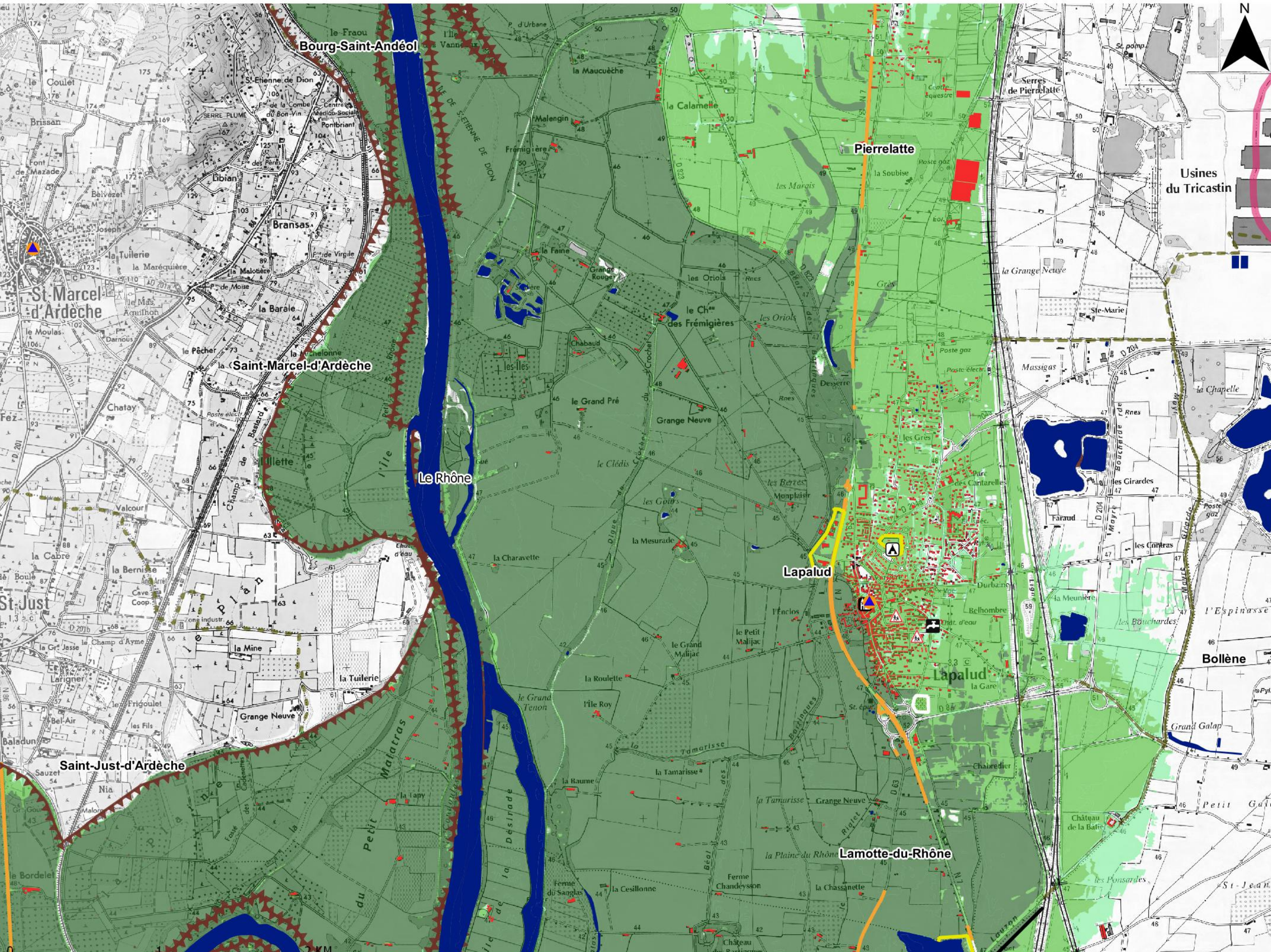
- Lit mineur et surface en eau permanente** (Blue line)
- Probabilité de crue**
 - Forte probabilité (Dark green)
 - Moyenne probabilité (Light green)
 - Faible probabilité (Very light green)
- Protection**
 - Ouvrage de protection (Black line)
- Enjeux**
 - Bâtiment (Red square)
 - Surface d'activité économique (Yellow square)
 - Limite de zone de protection naturelle (Dashed line)
 - Établissement hospitalier (Red cross)
 - Établissement d'enseignement (Red triangle)
 - Camping (Black tent)
 - Établissement classé IPPC (Black building)
 - Station d'épuration (> 2000 EH) (Black circle)
 - Transformateur électrique (Black lightning bolt)
 - Installation d'eau potable (Black tap)
 - Gare (Black train)
 - Aéroport (Black airplane)
 - Établissement pénitentiaire (Black grid)
 - Patrimoine culturel (Black book)
 - Autre établ. sensible à la gestion de crise (Black triangle with exclamation mark)
 - Établissement utile à la gestion de crise (Blue circle)
- Réseaux**
 - Autoroute, quasi-autoroute (Blue line)
 - Route, liaison principale (Orange line)
 - Voie ferrée principale (Black line with cross-ticks)
- Découpage administratif**
 - Périmètre du TRI (Pink line)
 - Limite de commune (Dotted line)



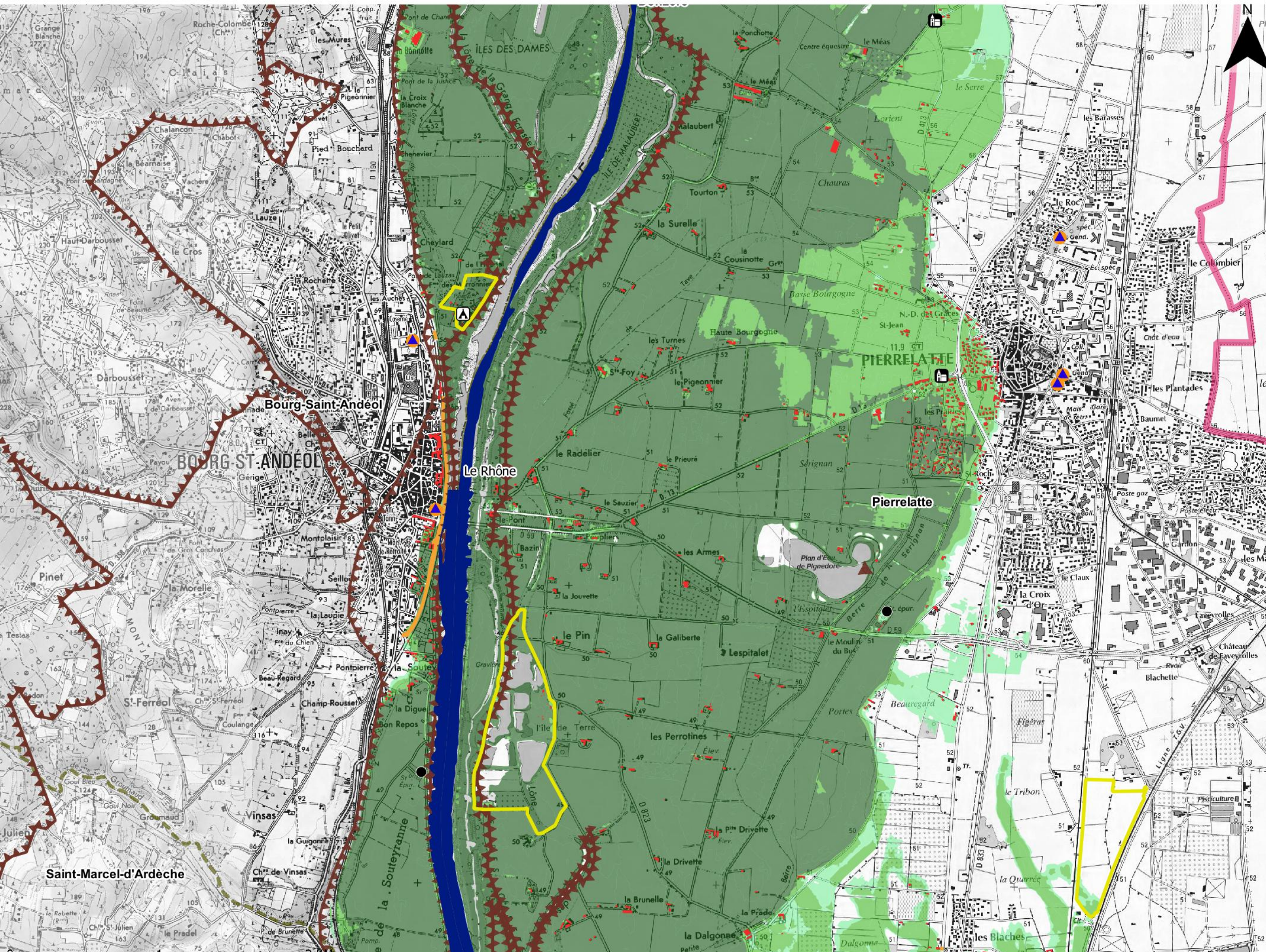
- Probabilité de crue**
 - Forte probabilité
 - Moyenne probabilité
 - Faible probabilité
- Protection**
 - Ouvrage de protection
- Enjeux**
 - Bâtiment
 - Surface d'activité économique
 - Limite de zone de protection naturelle
 - Établissement hospitalier
 - Établissement d'enseignement
 - Camping
 - Établissement classé IPPC
 - Station d'épuration (> 2000 EH)
 - Transformateur électrique
 - Installation d'eau potable
 - Gare
 - Aéroport
 - Établissement pénitentiaire
 - Patrimoine culturel
 - Autre établ. sensible à la gestion de crise
 - Établissement utile à la gestion de crise
- Réseaux**
 - Autoroute, quasi-autoroute
 - Route, liaison principale
 - Voie ferrée principale
- Découpage administratif**
 - Périmètre du TRI
 - Limite de commune



- Lit mineur et surface en eau permanente** (Blue line)
- Probabilité de crue**
 - Forte probabilité (Dark green)
 - Moyenne probabilité (Medium green)
 - Faible probabilité (Light green)
- Protection**
 - Ouvrage de protection (Black line)
- Enjeux**
 - Bâtiment (Red square)
 - Surface d'activité économique (Yellow square)
 - Limite de zone de protection naturelle (Red dashed line)
 - Etablissement hospitalier (Red cross)
 - Etablissement d'enseignement (Red triangle)
 - Camping (Red tent)
 - Etablissement classé IPPC (Red square with 'I')
 - Station d'épuration (> 2000 EH) (Red circle)
 - Transformateur électrique (Red lightning bolt)
 - Installation d'eau potable (Red square with 'E')
 - Gare (Red train)
 - Aéroport (Red airplane)
 - Etablissement pénitentiaire (Red square with 'P')
 - Patrimoine culturel (Red square with 'C')
 - Autre établ. sensible à la gestion de crise (Red square with 'S')
 - Etablissement utile à la gestion de crise (Red square with 'U')
- Réseaux**
 - Autoroute, quasi-autoroute (Blue line)
 - Route, liaison principale (Orange line)
 - Voie ferrée principale (Black line)
- Découpage administratif**
 - Périmètre du TRI (Red dashed line)
 - Limite de commune (Black dashed line)



- Lit mineur et surface en eau permanente** (Blue area)
- Probabilité de crue**
 - Forte probabilité (Dark green)
 - Moyenne probabilité (Medium green)
 - Faible probabilité (Light green)
- Protection**
 - Ouvrage de protection (Black line)
- Enjeux**
 - Bâtiment (Red square)
 - Surface d'activité économique (Yellow square)
 - Limite de zone de protection naturelle (Red dashed line)
 - Établissement hospitalier (Red cross)
 - Établissement d'enseignement (Red triangle)
 - Camping (Black tent)
 - Établissement classé IPPC (Black square)
 - Station d'épuration (> 2000 EH) (Black circle)
 - Transformateur électrique (Black lightning bolt)
 - Installation d'eau potable (Black tap)
 - Gare (Black train)
 - Aéroport (Black airplane)
 - Établissement pénitentiaire (Black grid)
 - Patrimoine culturel (Black book)
 - Autre établ. sensible à la gestion de crise (Black triangle)
 - Établissement utile à la gestion de crise (Blue circle)
- Réseaux**
 - Autoroute, quasi-autoroute (Blue line)
 - Route, liaison principale (Orange line)
 - Voie ferrée principale (Black line with cross-ticks)
- Découpage administratif**
 - Périmètre du TRI (Pink line)
 - Limite de commune (Dotted line)

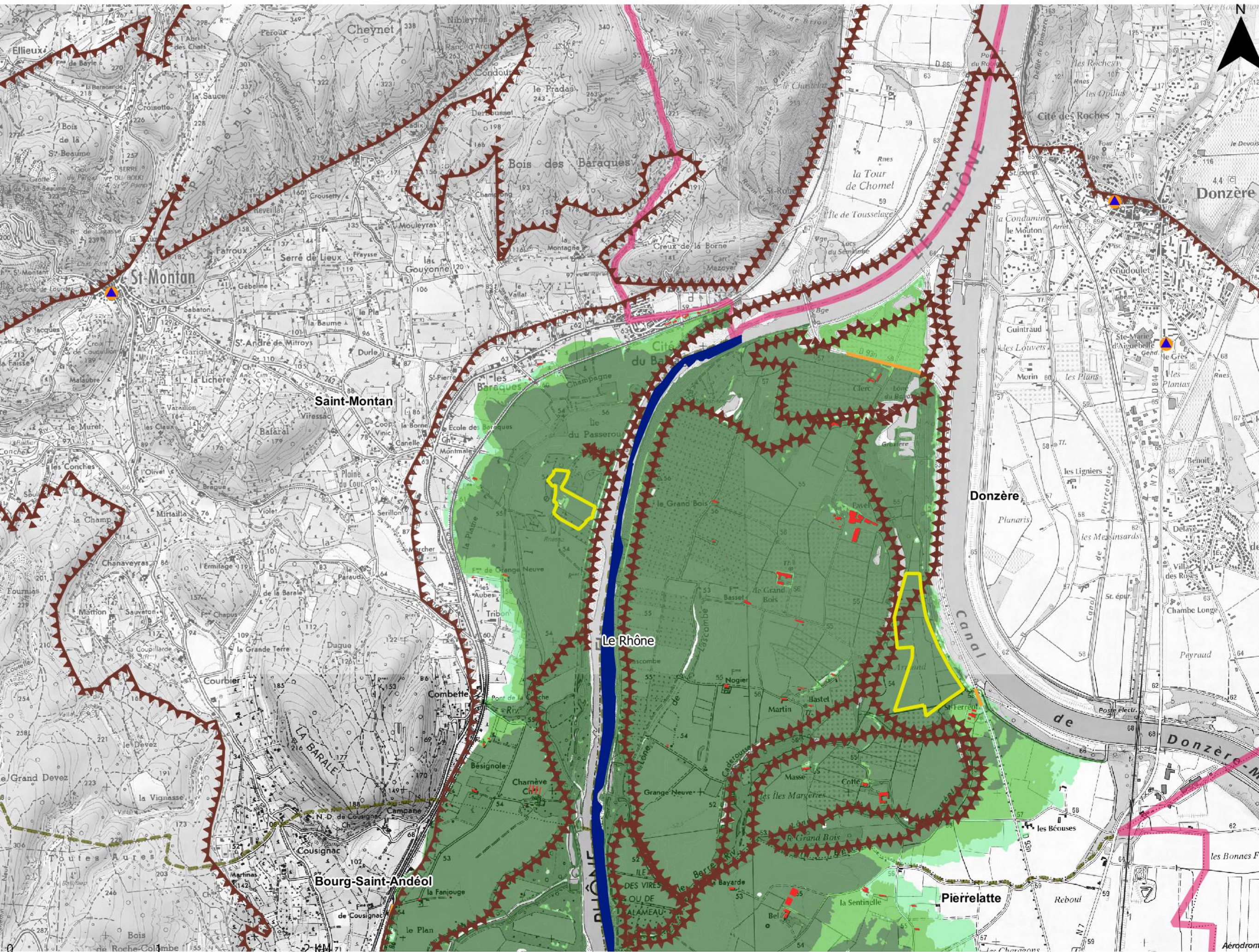


- Lit mineur et surface en eau permanente** (Blue line)
- Probabilité de crue**
 - Forte probabilité (Dark green)
 - Moyenne probabilité (Light green)
 - Faible probabilité (Very light green)
- Protection**
 - Ouvrage de protection (Red line)
- Enjeux**
 - Bâtiment (Red square)
 - Surface d'activité économique (Yellow square)
 - Limite de zone de protection naturelle (Red dashed line)
 - Etablissement hospitalier (Red cross)
 - Etablissement d'enseignement (Red triangle)
 - Camping (Red tent)
 - Etablissement classé IPPC (Red factory)
 - Station d'épuration (> 2000 EH) (Black circle)
 - Transformateur électrique (Black lightning bolt)
 - Installation d'eau potable (Black tap)
 - Gare (Black train)
 - Aéroport (Black airplane)
 - Etablissement pénitentiaire (Black prison)
 - Patrimoine culturel (Black monument)
 - Autre établ. sensible à la gestion de crise (Black triangle)
 - Etablissement utile à la gestion de crise (Blue triangle)
- Réseaux**
 - Autoroute, quasi-autoroute (Blue line)
 - Route, liaison principale (Orange line)
 - Voie ferrée principale (Black line with cross-ticks)
- Découpage administratif**
 - Périmètre du TRI (Pink line)
 - Limite de commune (Dotted line)

CARTE DE RISQUE- Le Rhône

Débordement de cours d'eau

TRI AVIGNON - PLAINE DU TRICASTIN - BASSE VALLEE DE LA DURANCE Secteur 12



- Lit mineur et surface en eau permanente** (Blue line)
- Probabilité de crue**
 - Forte probabilité (Dark green)
 - Moyenne probabilité (Medium green)
 - Faible probabilité (Light green)
- Protection**
 - Ouvrage de protection (Red dashed line)
- Enjeux**
 - Bâtiment (Red square)
 - Surface d'activité économique (Yellow outline)
 - Limite de zone de protection naturelle (Red dashed line)
 - Etablissement hospitalier (Red cross)
 - Etablissement d'enseignement (Red triangle)
 - Camping (Red tent)
 - Etablissement classé IPPC (Red building)
 - Station d'épuration (> 2000 EH) (Red circle)
 - Transformateur électrique (Red lightning bolt)
 - Installation d'eau potable (Red tap)
 - Gare (Red train)
 - Aéroport (Red airplane)
 - Etablissement pénitentiaire (Red grid)
 - Patrimoine culturel (Red book)
 - Autre établ. sensible à la gestion de crise (Red triangle)
 - Etablissement utile à la gestion de crise (Red star)
- Réseaux**
 - Autoroute, quasi-autoroute (Blue line)
 - Route, liaison principale (Orange line)
 - Voie ferrée principale (Black line)
- Découpage administratif**
 - Périmètre du TRI (Pink line)
 - Limite de commune (Dotted line)

Production : DREAL PACA 2013
Sources : se référer au rapport d'accompagnement
Protocole ministère du 8 janvier 2012

Population et emplois impactés par les surfaces inondables par débordement de cours d'eau

| TRI AVIGNON | Habitants permanents en 2010 | Taux d'habitants saisonniers | Scénario fréquent | | | Scénario moyen | | | Scénario extrême | | |
|--------------------------|------------------------------|------------------------------|-------------------------------|---------------------------------|---------------------------------|-------------------------------|---------------------------------|---------------------------------|-------------------------------|---------------------------------|---------------------------------|
| | | | Habitants permanents impactés | Nbr. minimum d'emplois impactés | Nbr. maximum d'emplois impactés | Habitants permanents impactés | Nbr. minimum d'emplois impactés | Nbr. maximum d'emplois impactés | Habitants permanents impactés | Nbr. minimum d'emplois impactés | Nbr. maximum d'emplois impactés |
| Althen-des-Paluds | 2685 | 0,05 | 0 | <5 | <5 | 0 | <5 | <5 | 0 | <5 | <5 |
| Aramon | 3816 | 0,05 | 41 | 5 | 6 | 2285 | 1310 | 1617 | 2373 | 1336 | 1649 |
| Aubignan | 4864 | 0,37 | 0 | <5 | <5 | 1635 | 458 | 614 | 0 | <5 | <5 |
| Avignon | 89683 | 0,13 | 768 | 433 | 606 | 66036 | 42346 | 64624 | 73820 | 47111 | 72198 |
| Bagnols-sur-Cèze | 18245 | 0,08 | 630 | 433 | 669 | 3203 | 1695 | 2817 | 2390 | 1192 | 1819 |
| Barbentane | 3791 | 0,12 | 0 | <5 | <5 | 1788 | 471 | 620 | 2224 | 673 | 905 |
| Bédarrides | 5146 | 0,02 | 0 | <5 | <5 | 3218 | 966 | 1361 | 0 | <5 | <5 |
| Bollène | 13843 | 0,09 | 642 | 629 | 1003 | 2335 | 1283 | 1920 | 2473 | 1317 | 1982 |
| Bourg-Saint-Andéol | 7264 | 0,13 | 108 | 73 | 105 | 212 | 109 | 172 | 222 | 109 | 172 |
| Cabannes | 4319 | 0,03 | 0 | <5 | <5 | 3485 | 966 | 1496 | 4319 | 1198 | 1798 |
| Cadenet | 4085 | 0,39 | 21 | <5 | <5 | 335 | 204 | 300 | 384 | 210 | 306 |
| Caderousse | 2735 | 0,04 | 673 | 268 | 398 | 2166 | 606 | 853 | 2263 | 668 | 923 |
| Camaret-sur-Aigues | 4518 | 0,04 | 0 | <5 | <5 | 695 | 153 | 216 | 0 | <5 | <5 |
| Carpentras | 29278 | 0,06 | 0 | <5 | <5 | 365 | 156 | 239 | 0 | <5 | <5 |
| Carsan | 658 | 0,24 | 0 | <5 | <5 | 0 | <5 | <5 | 0 | <5 | <5 |
| Caumont-sur-Durance | 4635 | 0,03 | 3 | <5 | <5 | 365 | 160 | 247 | 661 | 280 | 399 |
| Cavaillon | 24951 | 0,07 | 0 | 641 | 860 | 7566 | 5530 | 8993 | 16079 | 9666 | 14841 |
| Charleval | 2481 | 0,22 | 0 | <5 | <5 | 129 | 37 | 47 | 134 | 37 | 47 |
| Châteauneuf-de-Gadagne | 3259 | 0,13 | 0 | <5 | <5 | 0 | <5 | <5 | 0 | <5 | <5 |
| Châteauneuf-du-Pape | 2140 | 0,21 | 0 | <5 | <5 | 0 | <5 | <5 | 0 | <5 | <5 |
| Châteaurenard | 14928 | 0,05 | 0 | <5 | <5 | 1124 | 1025 | 1772 | 7152 | 4316 | 7021 |
| Cheval-Blanc | 4138 | 0,15 | 10 | 13 | 17 | 820 | 285 | 498 | 3518 | 882 | 1330 |
| Chusclan | 983 | 0,14 | 189 | 8644 | 10013 | 170 | 252 | 377 | 436 | 8854 | 10271 |
| Codolet | 703 | 0,08 | 703 | 1164 | 1818 | 703 | 1444 | 2346 | 614 | 1143 | 1826 |
| Courthézon | 5387 | 0,05 | 0 | <5 | 0 | 2238 | 743 | 1145 | 0 | <5 | <5 |
| Donzère | 5343 | 0,04 | 39 | 15 | 19 | 36 | 13 | 16 | 41 | 15 | 19 |
| Entraigues-sur-la-Sorgue | 7795 | 0,04 | 0 | <5 | <5 | 0 | <5 | <5 | 0 | <5 | <5 |
| Jonquerettes | 1358 | 0,05 | 0 | <5 | <5 | 0 | <5 | <5 | 0 | <5 | <5 |
| Jonquières | 4576 | 0,09 | 0 | <5 | <5 | 4258 | 1198 | 1720 | 0 | <5 | <5 |
| Lamotte-du-Rhône | 407 | 0,08 | 362 | 201 | 265 | 391 | 201 | 265 | 397 | 213 | 278 |

| TRI AVIGNON | Habitants permanents en 2010 | Taux d'habitants saisonniers | Scénario fréquent | | | Scénario moyen | | | Scénario extrême | | |
|----------------------|------------------------------|------------------------------|-------------------------------|---------------------------------|---------------------------------|-------------------------------|---------------------------------|---------------------------------|-------------------------------|---------------------------------|---------------------------------|
| | | | Habitants permanents impactés | Nbr. minimum d'emplois impactés | Nbr. maximum d'emplois impactés | Habitants permanents impactés | Nbr. minimum d'emplois impactés | Nbr. maximum d'emplois impactés | Habitants permanents impactés | Nbr. minimum d'emplois impactés | Nbr. maximum d'emplois impactés |
| Lapalud | 3832 | 0,04 | 360 | 223 | 385 | 2417 | 489 | 765 | 3402 | 809 | 1310 |
| Laudun-l'Ardoise | 5723 | 0,1 | 4 | <5 | 0 | 859 | 1439 | 2563 | 884 | 1494 | 2645 |
| Lauris | 3655 | 0,37 | 205 | 28 | 32 | 236 | 61 | 105 | 221 | 67 | 111 |
| Le Pontet | 16731 | 0,1 | 2 | 6 | 8 | 2019 | 526 | 750 | 3934 | 1086 | 1673 |
| Le Thor | 8281 | 0,16 | 0 | <5 | <5 | 0 | <5 | <5 | 0 | <5 | <5 |
| Les Angles | 8240 | 0,06 | 0 | <5 | <5 | 0 | <5 | <5 | 0 | <5 | <5 |
| L'Isle-sur-la-Sorgue | 19048 | 0,23 | 0 | <5 | <5 | 0 | <5 | <5 | 0 | <5 | <5 |
| Loriol-du-Comtat | 2390 | 0,16 | 0 | <5 | <5 | 1198 | 432 | 583 | 0 | <5 | <5 |
| Mallemort | 6041 | 1,58 | 7 | <5 | <5 | 412 | 112 | 129 | 1847 | 610 | 905 |
| Maubec | 1874 | 0,45 | 0 | <5 | <5 | 0 | <5 | <5 | 0 | <5 | <5 |
| Mazan | 5792 | 0,21 | 0 | <5 | <5 | 471 | 107 | 148 | 0 | <5 | <5 |
| Mérindol | 1966 | 0,46 | 0 | <5 | <5 | 176 | 42 | 76 | 267 | 80 | 120 |
| Mondragon | 3691 | 0,15 | 181 | 136 | 233 | 774 | 243 | 378 | 1467 | 619 | 934 |
| Monteux | 10989 | 0,04 | 0 | <5 | <5 | 879 | 725 | 1207 | 0 | <5 | <5 |
| Montfaucon | 1425 | 0,04 | 0 | <5 | <5 | 0 | <5 | <5 | 0 | <5 | <5 |
| Morières-lès-Avignon | 7676 | 0,01 | 0 | <5 | <5 | 0 | <5 | <5 | 0 | <5 | <5 |
| Mornas | 2305 | 0,48 | 0 | <5 | <5 | 89 | 12 | 12 | 0 | <5 | <5 |
| Noves | 5233 | 0,13 | 14 | <5 | <5 | 2564 | 916 | 1436 | 3454 | 1397 | 2144 |
| Orange | 29135 | 0,08 | 5 | 18 | 28 | 16086 | 5003 | 7911 | 17 | 18 | 28 |
| Orsan | 1106 | 0,05 | 0 | <5 | <5 | 0 | <5 | <5 | 0 | 62 | 116 |
| Pernes-les-Fontaines | 10405 | 0,14 | 0 | <5 | <5 | 0 | <5 | <5 | 0 | <5 | <5 |
| Pertuis | 18931 | 0,08 | 664 | 304 | 389 | 1932 | 2861 | 4498 | 2384 | 3240 | 5137 |
| Pierrelatte | 13026 | 0,03 | 559 | 203 | 304 | 1339 | 526 | 748 | 1401 | 547 | 772 |
| Piolenc | 5006 | 0,04 | 0 | <5 | <5 | 1405 | 467 | 688 | 0 | 0 | 0 |
| Plan-d'Orgon | 2895 | 0,11 | 8 | <5 | <5 | 401 | 674 | 1156 | 419 | 899 | 1579 |
| Pont-Saint-Esprit | 10437 | 0,06 | 339 | 60 | 73 | 470 | 61 | 74 | 468 | 72 | 86 |
| Puget | 674 | 0,68 | 25 | <5 | <5 | 34 | <5 | <5 | 42 | <5 | <5 |
| Pujaut | 4004 | 0,05 | 68 | 64 | 117 | 72 | 64 | 117 | 96 | 64 | 117 |
| Puyvert | 757 | 0,59 | 0 | <5 | <5 | 155 | 16 | 30 | 173 | 19 | 35 |
| Roaix | 647 | 0,73 | 0 | <5 | <5 | 137 | 18 | 26 | <5 | <5 | <5 |
| Robion | 4120 | 0,15 | 0 | <5 | <5 | 0 | <5 | <5 | <5 | <5 | <5 |
| Rochefort-du-Gard | 7272 | 0,08 | 0 | <5 | <5 | 0 | <5 | <5 | <5 | <5 | <5 |

| TRI AVIGNON | Habitants permanents en 2010 | Taux d'habitants saisonniers | Scénario fréquent | | | Scénario moyen | | | Scénario extrême | | |
|----------------------------|------------------------------|------------------------------|-------------------------------|---------------------------------|---------------------------------|-------------------------------|---------------------------------|---------------------------------|-------------------------------|---------------------------------|---------------------------------|
| | | | Habitants permanents impactés | Nbr. minimum d'emplois impactés | Nbr. maximum d'emplois impactés | Habitants permanents impactés | Nbr. minimum d'emplois impactés | Nbr. maximum d'emplois impactés | Habitants permanents impactés | Nbr. minimum d'emplois impactés | Nbr. maximum d'emplois impactés |
| Rognonas | 4104 | 0,04 | 0 | <5 | <5 | 3772 | 1244 | 1882 | 4104 | 1311 | 1968 |
| Roquemaure | 5424 | 0,05 | 0 | <5 | <5 | 0 | <5 | <5 | 0 | <5 | <5 |
| Sablet | 1219 | 0,64 | 0 | <5 | <5 | 51 | 36 | 49 | 0 | <5 | <5 |
| Saint-Alexandre | 1090 | 0,14 | 14 | 5 | 5 | 19 | 5 | 5 | 20 | 11 | 13 |
| Saint-Didier | 2128 | 0,24 | 0 | <5 | <5 | 0 | <5 | <5 | 0 | <5 | <5 |
| Saint-Geniès-de-Comolas | 1850 | 0,06 | 0 | <5 | <5 | 0 | <5 | <5 | 0 | <5 | <5 |
| Saint-Julien-de-Peyrolas | 1259 | 0,61 | 1 | <5 | <5 | 1 | <5 | <5 | 8 | <5 | <5 |
| Saint-Just-d'Ardèche | 1601 | 0,5 | 27 | 74 | 88 | 27 | 74 | 88 | 29 | 95 | 115 |
| Saint-Marcel-d'Ardèche | 2403 | 0,26 | 18 | <5 | <5 | 22 | <5 | <5 | 22 | <5 | <5 |
| Saint-Martin-d'Ardèche | 906 | 3,66 | 123 | 89 | 101 | 200 | 110 | 123 | 288 | 171 | 211 |
| Saint-Montan | 1804 | 0,34 | 2 | 16 | 21 | 10 | 16 | 21 | 15 | 16 | 21 |
| Saint-Paulet-de-Caisson | 1771 | 0,31 | 3 | <5 | <5 | 3 | <5 | <5 | 3 | <5 | <5 |
| Saint-Saturnin-lès-Avignon | 4894 | 0,27 | 0 | <5 | <5 | 0 | <5 | <5 | 0 | <5 | <5 |
| Sarrians | 5809 | 0,08 | 0 | <5 | <5 | 4092 | 1496 | 2255 | 0 | <5 | <5 |
| Sauveterre | 1779 | 0,08 | 213 | 72 | 93 | 592 | 145 | 186 | 728 | 152 | 191 |
| Saze | 1840 | 0,08 | 0 | <5 | <5 | 0 | <5 | <5 | 0 | <5 | <5 |
| Séguret | 869 | 0,63 | 0 | <5 | <5 | 37 | <5 | <5 | 0 | <5 | <5 |
| Sénas | 6540 | 0,03 | 12 | 11 | 15 | 1609 | 252 | 335 | 5916 | 1590 | 2368 |
| Sérignan-du-Comtat | 2403 | 0,1 | 0 | <5 | <5 | 501 | 87 | 102 | <5 | <5 | <5 |
| Sorgues | 18046 | 0,04 | 51 | <5 | <5 | 1660 | 607 | 827 | 444 | 57 | 70 |
| Taillades | 1959 | 0,11 | 0 | <5 | <5 | 0 | <5 | <5 | 0 | <5 | <5 |
| Tresques | 1772 | 0,13 | 0 | <5 | <5 | 0 | <5 | <5 | 0 | <5 | <5 |
| Vaison-la-Romaine | 6169 | 0,69 | 0 | <5 | <5 | 679 | 871 | 1280 | 0 | <5 | <5 |
| Vedène | 10580 | 0,1 | 0 | <5 | <5 | 0 | <5 | <5 | 0 | <5 | <5 |
| Velleron | 2958 | 0,15 | 0 | <5 | <5 | 0 | <5 | <5 | 0 | <5 | <5 |
| Villelaure | 3223 | 0,1 | 40 | 5 | 5 | 195 | 59 | 71 | 263 | 67 | 79 |
| Villeneuve-lès-Avignon | 12384 | 0,22 | 64 | 25 | 31 | 114 | 31 | 38 | 140 | 37 | 44 |
| Violès | 1553 | 0,24 | 0 | <5 | <5 | 1264 | 341 | 462 | 0 | <5 | <5 |
| TOTAL | 609658 | 20,81 | 7198 | 13871 | 17721 | 154531 | 81786 | 125406 | 151956 | 93817 | 140583 |